



© Minjasafnið á Akureyri



Garðar – lifandi minjar

Aðferðir við verndarmat og skráningu gamalla garða



LJÓSMYNDIR Á KÁPU

Stjórnarráð eftirmynd af vatnslitamynd (Molke) frá 1820
Minjasafnsgarðurinn Akureyri, 1900 Minjasafnið á Ak.
Hruni, L.R. Merkt TEA 1.
Fjölnisvegur Reykjavík 1930 L.R. ljósm. J.J.Dalman
Suðurgata 12 L.R. ljósm. M.Ó
Austurvöllur Ísafirði ljósm. EES.

FORMÁLI	5
INNGANGUR	7
SAMANTEKT	9
1.KAFLI - AÐ VERNDA GAMLA GARÐA, LIFANDI MINJAR OG FASTAN BÚNAÐ	13
2.KAFLI - NÚVERANDI LAGARAMMI UM FRÍÐUN (LIFANDI) MINJA	23
3.KAFLI - MENNINGARSÖGULEGIR GARÐAR Í NÁGRANNALÖNDUM	29
4.KAFLI - STÖK TRÉ OG TRJÁÞYRÞINGAR -LÖGGJÖF TIL VERNDAR	37
5.KAFLI - HVAÐ Á AÐ VERNDA?	45
6.KAFLI - GREINING OG SKRÁNING GAMALLA GARÐA	53
7.KAFLI - TILLÖGUR AÐ FRÍÐLÝSINGU TÍU MERKRA ÍSLENSKRA GARÐA	61
8.KAFLI - YFIRLIT UM GAMLA GARÐA Á ÍSLANDI 2019	69
9.KAFLI - MÁLSTOFA Í NORRÆNA HÚSINU 26. APRÍL 2018	75
LOKAORÐ	83

Markmiðið er að vekja athygli á menningarsögu lifandi minja og umgjörð þeirra og svara spurningunni: *Hvað eru lifandi minjar og hvernig ber að standa að verndun þeirra og umhirðu?*

„Íslensk garðsaga hefur margþætta sérstöðu í samanburði við þróunina í öðrum norðlægum Evrópulöndum. Grunnþættir þessarar sérstöðu varða manngert umhverfi við erfiðar náttúrulegar aðstæður, norðlega legu landsins og rýsjótt veðurfar.

„Hvorki byggingarlist né garðgerðarlist á Íslandi skartar glæsilegum verkum ámóta þeim sem sjá má í grannlöndunum. Hér skortir þó ekki einstakar perlur, sem oftar en ekki taka ljóma sinn af hinum sérstæðu og erfiðu aðstæðum.“¹

Með hugtakinu *garður* er hér átt við svæði sem myndar afmarkaða heild, mótað eða hannað í landið með búnaði og lífrænum efnivið. Sú afmörkun felst í hlöðnum gördum, veggjum, tröppum, girðingum, gróðri eða öðrum búnaði. Garðar eru bæði menningarsögulegrar og ræktunarsögulegrar gerðar.

Það er mikilvægt að lifandi minjar njóti tilhlýðilegrar verndar og umhirðu.

Félags íslenskra landslagsarkitekta FÍLA hefur um árabil staðið að upplýsingaöflun um sögu og verndun garða og opinna svæða á Íslandi. Í garðsöguhópi FÍLA hafa lengstum starfað Arnar Birgir Ólafsson, Auður Sveinsdóttir, Ásta Camilla Gylfadóttir, Einar E. Sæmundsen, Samson B. Harðarson og Þórhildur Þórhallsdóttir.

Árið 2016 fékkst styrkur úr Fornminjasjóði. Verkefninu var lýst svo í styrkumsókninni:²

„*Markmið verkefnisins er að móta áætlun um varðveislu og umhirðu nokkurra sögulegra garða og mynda þannig grundvöll að stefnumótun sem nýta má síðar við mat og áætlun um varðveislu garða. Hluti af þessu er að kanna hvernig staðið hefur verið að mati og varðveislu garða í nágrennalöndum okkar og nýta það í stefnumótun sem hentar íslenskum aðstæðum.*“

Styrkveitingin gerði okkur kleyft að taka saman þessa greinargerð og standa að auki að málþinginu ; *Garðar – Lifandi minjar* hinn 26. apríl 2018.

HEIMILDIR

1. Að búa til ofurlíttinn skemmtigarð
– Íslensk garðsaga – landslagsarkitektúr til gagns og þrýði EES 2018.
2. Umsókn Garðsöguhóps FÍLA í Fornleifasjóð 2015

Lokafrágangur greinargerðar var í höndum þeirra Auðar Sveinsdóttur, Ástu Camillu Gylfadóttur og Einars E. Sæmundsen. Uppsetning var í höndum Jóhanns Sindra Péturssonar.

Garðar – lifandi minjar. Aðferðir við verndarmat og skráningu gamalla garða

er umfjöllunarefni þessarar greinargerðar. Hér er að finna safn heimilda, staðreynda og reynsluþátta en ekki síður margvíslegar tillögur og tilmæli þar sem, reynt er að ná heildarsýn yfir það viðfangsefni að vernda gamla garða á Íslandi.

Stiklað er á stóru í garðsögunni og byggir á fyrri skýrslu garðsöguhóps FÍLA *Verndargildi nokkurra íslenskra garða* frá í desember 2014.¹ Heimildir eru til um flesta garða sem gerðir voru á tímabilinu 1820–1990.^{2,3} Erfitt er þó að tímasetja marga þeirra nákvæmlega.

Margir garðanna eru enn í blómlegum vexti og upphaf annarra má rekja langt aftur í aldir, svo sem Víkurgarðs í Reykjavík og garðsins í Skriðu í Hörgárdal. Þrátt fyrir óræðan aldur eru garðarnir fulltrúar ákveðinna hugsjóna og tímabila í menningar sögu þjóðarinnar og því mikilvægt að þessum menningararfi verði *skilað óspilltum til komandi kynslóða*, líkt og segir í upphafi menningarminjalaganna (80/2012).⁴

Hér er fjallað um það lagaumhverfi sem í gildi er og raktar skilgreiningar á ólíkum gerðum verndunar garða. Ennfremur voru önnur lög skoðuð, svo sem náttúruverndarlög, lög um skógrækt, lög um verndarsvæði í byggð og skipulagslög.⁵ Niðurstaðan er sú að lög um menningarminjar eru þau sem komast næst því að ná utan um verndun garða, en nýju lögin um verndarsvæði í byggð eru góð viðbót og styrkja úrvinnslu mála. Hverfisvernd í skipulagslögunum hefur einnig reynst gott verndartæki.

Leitað var upplýsinga hjá nágrannaþjóðum okkar bæði úr ritheimildum og á fundum, hvernig þessu væri þar háttáð varðandi lög, reglur og stjórnslu.

Ennfremur veitti skýrsla frá Minjastofnuninni (Riksantikvaren) í Noregi, *Forvaltning af historiske hager og parker i Norge*, 2008,⁵ hjálp til þess að halda yfirsýn á verkefnið. Sú skýrsla er niðurstaða margra ára starfs vinnuhóps á vegum stofnunarinnar.

Stuðst var við rit Minjastofnunar Íslands „*Leiðbeiningar um verndarsvæði í byggð*“⁶ auk ýmissa sértækra leiðbeininga, svo sem um húshluta.

Í september 2016 hittu fulltrúar hópsins Liv Oustrup hjá Slots- og Kulturstyrelsen, danskri systurstofnun Minjastofnunar.⁷

Í janúar 2017 átti einn úr hópnum fund á skrifstofu Landsforeningen for bygnings- og landskabskultur (LBL) í Kaupmannahöfn og ræddi við Kirsten Lund Andersen landslagsarkitekt og Nanna Uhrbrant arkitekt,⁸ og ritara Havehistorisk selskab, Lisbeth Brorsen arkitekt.⁹

Í samstarfi við Minjastofnun hélt Félag íslenskra landslagsarkitekta (FÍLA) málstofu í Norræna húsinu 26. apríl 2018 með yfirskriftinni *Garðar – lifandi minjar*. Aðalerindi flutti Mette Eggen landslagsarkitekt og fyrrverandi starfsmaður norsku minjastofnunarinnar. Hún varpaði fram spurningunum:

- *Af hverju – (er verndað, friðað)*
- *Hvað – (á að vernda)*
- *Hvernig- (hverjir og hvernig)*

Hún undirstrikaði jafnframt mikilvægi Flórens samþykktarinnar (e. Florence Charter) sem fjallar um verndun og varðveislu garða og liggur til grundvallar öllu faglegu starfi á því sviði.

Þátttaka í málstofunni var mjög góð og komu fram ýmsar góðar ábendingar og upp-lýsingar sem nýtast við áframhaldandi vinnu og gerð eru skil aftar í þessari greinargerð.

Ennfremur fjallaði Sara Waagen um stóra bæjargarðinn í Björgvin (Nygårdsparken frá 1893). Innlendir fyrirlesarar fjölluðu um íslenskar aðstæður, sóknarfæri og veikleika.

Við þessa vinnu um verndun garða og lifandi minja, kemur skýrt fram mikilvægi þess að efla og styrkja kunnáttu og fræðslu um gamla garða er varðar menningarsöguna, umhirðu og meðferð gróðurs.

Aftast í greinargerðinni má finna margvíslegt ítarefni t.d. frekari fróðleik og reynslusögur frá nágrannalöndum okkar ásamt lista yfir helstu garða landsins í rétttri tímaröð.

Það er ósk faghópsins að greinargerðin nýtist þeim sem vinna við skipulag, umhirðu og viðhald grænna svæða, hvort sem um er að ræða opinbert eignarhald eða einkaeign. Þetta á við svæði sem hafa náð 100 ára aldri og ekki síður hinna sem nálgast þann aldur á næstu árum með mikilvægt menningar- og ræktunarsögulegt gildi.

Í garði frú Önnu Schiöth á Akureyri.
Mynd tekin árið 1878.

Ljósmynd úr myndasafni M.Ak
(H. Schiöth)



HEIMILDIR

1. Tillögur að verndargildi nokkurra íslenskra garða - Garðsöguhópur FÍLA des. 2014
2. Almenningsgarðar á Íslandi MA-ritgerð til prófs 2012 Bragi Bergsson Ás í sagnfræði
3. Að búa til ofurlítinn skemmtigarð
– Íslensk garðsaga - landslagsarkitektúr til gagns og prýði EES 2018.
4. Lög um menningarminjar nr. 80/2012
5. Forvaltning af historiske hager og parker i Norge 2008 - Riksantikvariet i Noregi
6. Guðný Gerður Gunnarsdóttir. Verndarsvæði í byggð. Tillaga og greinargerð. Minjastofnun
7. Íslands (Leiðbeiningar Minjastofnunar Íslands 3), Reykjavík 2017
8. Ásskýrsla Garðsöguhóps FÍLA 2016.
9. Minnispointar EES eftir fund 9. feb.2017.
10. Conservation of historic gardens – why, what and how? Mette Eggen landslagsarkitekt.

1. KAFLI - AÐ VERNDRA GAMLA GARÐA, LIFANDI MINJAR OG FASTAN BÚNAÐ

Fjallað er um „hvað er garður, hvað eru lifandi minjar og hvað er fastur búnaður í görðum”.

Hvað mótar garðinn? Hönnun garða og mótun lands er samspil menningar og náttúru. Aðstæður á Íslandi eru um margt öðruvísi en hjá nágrannaþjóðum okkar engu að síður eru erlend áhrif greinileg.

Hver er aldur garða? Við hvað er miðað? Garðar lúta ekki sömu reglum og byggingar hvað byggingaefirlit varðar. Mótun lands og garðs er langt ferli- gróðurinn er síbreytilegur efniviður og á sinn afmarkaða líftíma.

Farið er yfir tímabil garðsögunnar allt frá 19. öld og til ársins 2000 og helstu einkenni hvers tíma reifuð.

2. KAFLI - NÚVERANDI LAGARAMMI UM FRÍÐUN (LIFANDI) MINJA

Staðfest er að við búum við lagaramma sem með breytingum gerir okkur kleyft að framfylgja friðlýsingu garða. Margir okkar elstu garða eru er komnir yfir 100 ára aldur og njóta því sjálfkrafa aldursfriðunar. Að auki koma yngri garðar til greina sem varðveisluhæfir sökum gerðar og sögu.

Fjallað er um þann lagaramma sem nú er í gildi og gæti nýst til verndunar og varðveislu. Ennfremur er bent á hvað betur má fara.

Þau lög sem helst geta nýst við verndun garða með breytingum, eru:

*Lög um menningarminjar nr. 80/2012¹ geta nýst til varðveislu garða að ákveðnu marki.

*Lög um verndarsvæði í byggð nr. 87/2015, og reglugerð með þeim nr. 575/2016² með þeim má ætla að ramminn um verndarstarfið hafi styrkst verulega. Lögin tengjast skipulagsmálum í sveitarstjórnnum.

3. KAFLI - MENNINGASÖGULEGIR GARÐAR Í NÁGRANNA-LÖNDUM

STJÓRNSÝSLA-VERNDUN- FRÍÐLÝSING- UMHIRÐA -ENDURGERÐ

Leitað var í smiðju nágrannaþjóða okkar og **fræðst um** hvernig staðið er að friðlýsingu, verndun, viðhaldi/umhirðu og endurgerð menningarsögulegra garða og dregnar saman þær áherslur sem einkum verður vart í lögum og stjórnkerfi þeirra.

Verndun, friðun og friðlýsing menningarsögulegra garða er með svipuðum hætti hjá þeim. Almenn er stoð í minjalögum en því til viðbótar eru ákvæði í skipulagslögum sem einnig nýtast til varðveislu garða.

Aldurstengd friðun er fyrir hendi þar sem almennt er miðað við 100 ára aldur, nema í Danmörku þar sem hægt er að miða við 50 ára aldursmörk. Einnig er farvegur til friðlýsingar yngri garða/svæða.

Í áður nefndum löndum er almennt lögð áhersla á gerð umhirðu- og verndaráætlana auk fræðslu og þekkingar.

Sameiginlegt leiðarljós nágrannaþjóðanna við að móta lög, reglur og aðferðafræði við verndun og viðhald lifandi minja er Flórens samþykktin ICOMOS-IFLA 1981 - The Florence Charter og er fjallað lítillega um hann í þessum kafla.

4.KAFLI - STÖK TRÉ OG TRJÁÞYRÞINGAR - LÖGGJÖF TIL VERNDAR

Stakstætt tré getur verið menningarsögulegur vitnisburður um horfinn garð og brotin mannvirki undir gróðurhulu. Sem slíkt getur það staðið sem fulltrúi hugsjóna og gilda ákveðins tímabils í menningarsögu og ræktunarsögu landsins og verið þess virði að vernda.

Í nágildandi lögum virðist ekki vera stöð til að friðlýsa, verndar né hirða um stök tré eða trjáþyrpingar. Litið var til menningaminjalaga, laga um náttúruvernd, skipulagslaga og frumvarps (2019) til laga um skóga og skógrækt.

Eftir ítarlega skoðun er lagt til til að bætt verði í minjaverndarlög grein sem tæki til trjáverndar af menningar- og ræktunarsögulegum ástæðum.

5.KAFLI - HVAÐ Á AÐ VERNDA

NOKKRAR STAÐREYNDIR UM FASTAN BÚNAÐ OG GRÓÐUR

Lögð er áhersla á að endurgerð og umhirða sé gerð af þekkingu og reynslu á sviði garðyrkju og að endurplöntun gróðurs, fastur búnaður, hleðslur og stéttar sé í samræmi við rétt tímabil garðsins.

Við skráningu og mat á görðum er því mikilvægt að þekkja innviði og eindir svæðisins sem um ræðir

Fjallað er um gróður (tré, runna og fjölærar plöntur) sem er og hefur verið einkennandi fyrir þá gömlu garða og svæði og sem telja má varðveisluhæft. Þar kemur fram aldur gróðurs, vaxtarlag og mikilvægi.

Ennfremur er fjallað um fastan búnað svo sem girðingar, hleðslur, stéttar, garðhúsgögn o.fl. sem einkennandi er fyrir viðkomandi tímabil garðsögunnar.

6.KAFLI - GREINING, SKRÁNING OG VERNDARMAT GAMALLA GARÐA.

Friðun / verndun garða þarf að byggja á samræmdri og viðurkenndri aðferðafræði við skráningu þeirra á svipaðan hátt og við framkvæmd húsakönnunar, auk þeirra þátta er taka á lifandi minjum garðsins.

Huga þarf að samræmdu flokkunarkerfi.

Það skortir á að umhverfi húss eigi sinn stað í heildarmati viðkomandi húss í húsakönnunum. Til þess að auka vægi mats á stöðu garða í vinnuferli vegna friðlýsingar telur hópurinn nauðsynlegt að gera skráningarblað fyrir garðinn/ umhverfið til samræmis við húsaskráningarblöð.

Gerð er tillaga að skráningarblaði til hjálpar við skráningu og mat á ástandi garða.

Auk þess er sýnt dæmi (Alþingisgarðurinn) um notkun á skráningarblaði

7.KAFLI - TILLÖGUR AÐ FRIÐLÝSINGU TÍU MERKRA ÍSLENSKRA GARÐA

Lagt er til að 10 garðar verði friðlýstir.

Rökstuðningur með friðlýsingartillögum er byggður á greinargerð Garðsöguhóps FÍLA frá desember 2014.

Lokadrög eru unnin í samvinnu við Pétur H. Ármannsson á Minjastofnun sem voru kynnt á málstofunni í Norræna húsinu 26. apríl 2018. Einnig er fjallað um tvo garða sem nýlega voru friðlýstir, garðinn í Múlakoti og Frúargarðinn á Hvanneyri.

8.KAFLI - YFIRLIT UM AÐRA GAMLA GARÐA Á ÍSLANDI

Í þessum kafla er gerð tilraun til þess að taka saman yfirlit um aðra gamla garða en þá sem gerð er tillaga um að friðlýsa. Reynt er að byggja samantekt þessa á traustum heimildum, auk nokkurri staðþekkingu, án þess að farið hafi verið í nánari rannsóknarvinnu.

Farið er yfir helstu heimildir um garða og gerð grein fyrir aldri og staðsetningu þeirra. Ítarleg kort og heimildaskráning fylgja

9.KAFLI - MÁLSTOFA Í NORRÆNA HÚSINU 26. APRÍL 2018

Innan Félags íslenskra landslagsarkitekta (FÍLA) hefur síðustu 20 árin verið starfandi faghópur um sögu garðlistar á Íslandi. Með styrk frá Fornleifasjóði hefur meðal annars verið unnið að þessari greinargerð ásamt því að standa að málstofunni Garðar-Lifandi Minjar í samstarfi við Minjastofnun.

Tilgangur málstofunnar var að kalla saman fleiri áhugasama til að koma að verkefninu.

Þar töluðu fulltrúar garðsöguhóps FÍLA, sérfræðingur Minjastofnunar, tveir norskir fyrirlesarar og fimm eigendur og umsjónarmenn gamalla íslenskra garða.

Fyrirlestrar, umræður og niðurstöður málstofunnar eru mikilvægur þáttur í gerð þessarar greinargerðar.

10. KAFLI - LOKAORÐ

Íslenskir garðar skipta máli í byggðarlagi sínu, fyrir alla landsmenn og sumir á heimsvísu. Þeir segja mikilvæga og mikla sögu og gegna merkilegu hlutverki fyrir samfélagið. Dvalarstaðir, heilsustaðir, gróðurvinjar og ferðamannastaðir.

Fyrir hönd félags íslenskra landslagsarkitekta (FÍLA) hvetur garðsöguhópurinn til að greinargerð þessi megi vera leiðarljós og verkfæri í þá vinnu að veita íslenskri garðsögu athygli og virðingu sem hluti af menningarsögulegum arfi íslensku þjóðarinnar.

VIÐAUKAR

ERINDI METTE EGGEN - FRÁ MÁLSTOFU APRÍL 2018

ERINDI SÖRU WAAG - FRÁ MÁLSTOFU APRÍL 2018

KYNNING SEM KARL GUÐJÓNSSON TÓK SAMAN VEGNA ENDURBÓTA ALÞINGIS-GARÐSINS.

HEIMILDIR

1. Lög um menningarminjar nr. 80 / 120
2. Lög um verndarsvæði í byggð nr. 87 / 2015

1. kafli

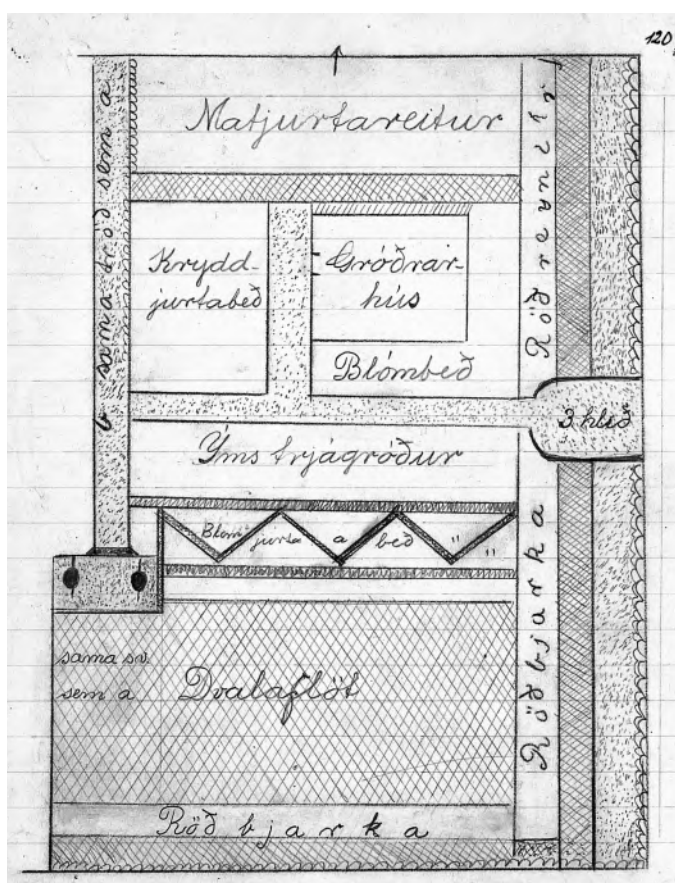
AÐ VERNDA GAMLA GARÐA, LIFANDI MINJAR OG FASTAN BÚNAÐ

SKILGREINING

Garðar hafa þá sérstöðu sem menningarminjar að þeir eru annars vegar manngerður staður og hins vegar ræktuð náttúra. Sem lífríki skilja þeir sig skýrt frá öðrum menningar- minjum vegna þess að þeir eru í stöðugri þróun og vexti stjórnað af náttúruöflunum.

Upprunalegt hlutverk garðsins breytist oft með tímanum. Einkagarður verður almenningsgarður. Kirkjugarður fyllist og hefur þá sögulegt gildi auk gildis síns sem almenningsgarður. Eignarhald og rekstrarform garða breytist og um leið og skipulagi er breytt getur hlutverk garðsins hnikast til. Hér er lögð áhersla á almenningsgarða. Gamli almenningsgarðar, sem eru sameign almennings, eins og heitið ber með sér, eiga erindi við komandi kynslóðir.

Mótun/hönnun garðs er mikilvægt atriði við mat á verndargildi hans og jafnframt vitnisburður um menningu og ræktunarsögu hvers tíma.



Skrúður í Dýrafirði
Teikning úr dagbók Sigtryggs á
Núpi 1909 en hann teiknaði garðinn
upp í dagbók sína og síðan voru
hlutateikningar settar saman.

LIFANDI MINJAR

Lifandi minjar eru líffræðilegar eindir garðsins, tré, runnar og fjölæringar o.fl., sem hafa verið notaðar á menningarsögulegan hátt og hafa verndargildi – ásamt stað/ garði og jarðvegi, lífmassa sem er nauðsynlegur til að tryggja viðgang minjanna.¹ Breytingar eru eðlilegur hluti lifandi efniviðar. Árstíðum fylgir mismunandi ásýnd og með árunum stækkar gróðurinn og vex þar til hann lætur undan sökum áfalla eða aldurs, en endurnýjast svo aftur af sjálfsdáðum eða með aðstoð manna. Til þess að gróður dafni á bestan hátt þarf hann umhirðu, næringu, raka, klippingar og almennt viðhald.

Táknræn mynd af tré, rót, stofn og króna sem ein heild. Útlit er breytilegt eftir tegundum og vaxtarskilyrðum. Rótin hefur það hlutverk að færa næringu úr jarðveginum upp í stofn og krónu og að vera festing við jörðina. Algenget er að rætur liggja grunnt undir yfirborði jarðar (ösp og greni), en ná oft langt út samsvarandi breidd krónu.



Hönnun garða og mótun lands er samspil menningar og náttúru. Garðar eru menningarsögulegar minjar þar sem tré eru jafnvel mest áberandi og hafa mikil sjónræn áhrif. Annar gróður eins og fjölæringar og runnagróður láta minna yfir sjónrænt, en er mikilvægur við mat á aldri garða og við það að setja saman sögulega rétt umhverfi.

Umhirða gegnum tíðina s.s. mótun gróðurs með klippingu eða annarri ræktunartækni, krefst sérþekkingar og reynslu ekki síst í upphafi. Trjágróður er sá hluti umhverfisins / garðsins sem tekur mestum breytingum og er því áberandi hluti af sögu þeirra. Aldur, þroski og sjónrænt gildi vex með tímanum meðan mannvirki garðsins ganga úr sér með aldrinum og þurfa aukið viðhald eða endurnýjun. Við nauðsynlegt viðhald og jafnvel endurbyggingu mannvirkja m.a. vegna aðgengis þarf að taka tilliti til verndargildis gróðurs.

Auk menningarsögulegs gildis býr trjágróður ekki síst í þéttbýli yfir margvíslegu hagrænu gildi m.a. sem þáttur í lýðheilsu íbúa. Trjágróður dregur úr mengun, hávaða og virkar sem endurnæring líkama og sálar. Tré taka upp ákveðin mengunarefni, ekki síst koltvísýringinn, og skila til baka súrefni.

Það er ljóst að ekki er hægt að nota sömu aðferðir við mannvirki eða gróið umhverfi þegar ákveða skal hvað beri að vernda og þá með hvaða hætti. Í fljótu bragði virðist e.t.v. einfaldara að eiga við mannvirkin heldur en þann lifandi efnivið sem gróðurinn er.

Það er þó ekki svo heldur þarf faglegrar kunnáttu á öðrum sviðum. Vandasamara getur verið að finna þann punkt í þroskasögu garðsins sem æskilegast er að fanga og vernda. Þetta á að sjálfsgöðu einnig við um hús sem búið er að stækka og byggja við í gegnum tíðina.

Þekking á framvindu garðagróðurs á Íslandi er í stanslausri skoðun því trjá- og runnarækt er ung hérlendis. Sennilega eru elstu heimildir um tilraunir til trjáræktar frá tíma Skúla fógeta í Viðey fyrir rúmum 240 árum.² Nútímasaga trjáræktar spannar síðustu 120 ár á Íslandi.³ Við vitum hve langlífur trjátegundir sem upprunnar eru í íslenskri náttúru verða. Hversu stór eða langlíf tré af erlendum uppruna verða hérlendis liggur ekki fyrir, eins og t.d. ösp, silfurreynir, álmur, garðahlýnur og ýmis barrtré.

HÖNNUN GARÐA OG MÓTUN LANDS

Eldri almenningsgarðar á Íslandi hafa flestir mótast af aðstæðum eins og skjóli og ræktunarskilyrðum.

Heimilisgarðar mótast af staðsetningu byggingar og skjóli sem skapast af veggjum húss og höfuðáttum. Sólarhlið hússins var oft vel nýtt bæði til dvalar en ekki síður til þess að hefja tilraunir til ræktunar. Mörg dæmi sjást í dag af stórum trjám sem hafa vaxið og dafnað í skjóli húss og eru löngu vaxin yfir hæð þess.

Moritz Halldórsson-Friðriksson læknir í Kaupmannahöfn þýddi, staðfærði og gaf út árið 1883 bókina Íslensk garðyrkjubók. Þetta er fyrsta leiðsögn með teikningum af görðum sem kom út á íslensku.

Teikning af Alþingisgarðinum sem Tryggvi Gunnarssonar gerði er frá 1893 og allur undirbúningur að gerð garðsins markar ákveðin tímamót í garðsögunni. Áður en ráðist var í framkvæmd við garðinn fór fram mjög upplýsandi umræða um garðagerð á Alþingi. Teikningin var örugglega gerð áður en hafist var handa því í plöntulista teikningarinnar er fremur lýsing á væntingum hans til plöntuvals en ekki það sem varð strax frá því að garðurinn var til.

Ýmsir almenningsgarðar frá snemma á 20.öldinni voru í upphafi teiknaðir, svo sem Skrúður, Hljómskálagarðurinn og garðurinn við Kristneshælið. Þegar líður á öldina þá koma til sérmenntaðir garðhönnuðir og síðar landslagsarkitektar. Ólíkt húsbyggingum er ekki í byggingarreglugerð krafa um að leggja fyrir byggingareftirlit séruppdrætti af lóðum t.d. með teikningu. Sum sveitafélög eru þó farin að gera kröfu um séruppdrætti lóða fjölbýlishúsa til byggingarfulltrúa. Þetta leiðir til þess að heimildir um hönnun og gerð garða eru takmarkaðar og á ekki síst við um heimilisgarða og garða við stofnanir.

VIÐ HVAÐ Á AÐ MIÐA - ALDUR?

Samræmis þarf að gæta þegar aldur garða er til umfjöllunar. Þegar saga garða er skoðuð er misjafnt við hvað er miðað. Garðar fara sjaldnast fyrir byggingaefirlit sveitarfélaga og því getur upphaf að gerð garða verið óljós. Í sagnfræðiritgerð Braga Bergssonar má oft lesa langa frásögn um aðdraganda og undirbúning við að móta hugmyndir og vinna frumdrög löngu áður en framkvæmdir hefjast og garðurinn og verður til.

Rétt er að telja aldur garðs eða græns svæðis þegar framkvæmdum er lokið. Margir garðar hafa líka verið mörg ár í framkvæmd. Ef vígsludagur liggur fyrir þá að miða við hann. Ekki miða aldur við upphaf undirbúningstímans.

AÐSTÆÐUR Á ÍSLANDI- NÁTTÚRA Í GARÐI—HVERNIG Á AÐ VERNDA GRÓÐUR OG ENDURGERA.

Mikilvægt er að þegar gróður er skoðaður á staðnum að skilja á milli þess sem var gróðursett á fyrstu árum svæðisins og þess sem var gróðursett síðar meir. Þar sem plöntur eru að nálgast ellimörkin er mikilvægt að hugsað sé fyrir því að að skipta þeim út fyrir yngri. Við endurnýjun gróðurs í görðum er nauðsynlegt að velja tegundir sem eru sögulega réttar, t.d. að setja ekki inn alaskaösp í garð sem var gerður um 1894 þar sem öspin barst ekki til landsins fyrr en eftir ca. 1940–43. Þetta á við um allar tegundir, tré, runna og fjölæringa.

Eins og áður hefur komið fram er gróður lifandi efniviður, síbreytilegur í tímans rás og á sinn takmarkaða líftíma, sennilega eru fáar tegundir sem ná 100–150 ára aldri hérlendis.

Elsti trjagarður á Íslandi er að Skriðu í Hörgárdal. Þar er að finna leifar reyniviðar

Umgengni og endurbygging mannvirkja þarf að meta með tilliti til verndargildis gróðurs. Jarðvegi með lífmassa sem er nauðsynlegur til að tryggja viðgang minjanna. Mynd frá Selfossi þar sem reynt er að taka tillit til og vernda gamlan trjágróður í nýjum byggingarumhverfi.

Ljósmynd. Magnús Hlymur



trjagarðs sem upphaflega var gróðursettur milli 1820–30 sem er elstu heimildir um trjárækt sem enn þá sést mörgum kynslóðum síðar. Lifandi minjar þessa brautryðjendastarfs sem bændurnir á Skriðu hófu með gróðursetningu reyniviðar, ættuðum frá Möðrufelli innst í Eyjarfjarðardölum.⁴ Undir lok 19. aldarinnar óx trjárækt með vaxandi þéttbýlismyndun bæði á Akureyri og í Reykjavík.⁵ Þennan tíma má með réttu kalla tilraunátíma – margt var reynt og margar tilraunir mistókust. Í seinni tíð má segja að árangur sé að koma í ljós, jafnt í görðum einstaklinga, á útivistarsvæðum og í landgræðslu og skógrækt

Í upphafi áttu einstaklingar, oft íbúar af erlendum uppruna, og stöku garðyrkjumenn mestan þátt í því að flytja inn gróður til einkanota. Starfsemi Skógræktar ríkisins átti síðan verulegan þátt í innflutningi trjáa og runnagróðurs fyrir garða fram yfir miðja 20. öld.⁶

HVAR ERU GAMLIR GARÐAR?

Í 7. kafla eru taldir upp garðar sem koma til athugunar til friðlýsingar aðrir en þeir sem gerð er tillaga um í þessari greinargerð að verði friðlýstir strax.

Á hvað þarf að líta þegar lagt er mat á verndargildi eldri garða?

Garðar og/eða gróðurleifar frá 19.öld leynast víða. Sérstaklega á það við þegar gerð er könnun á gömlum byggingum sbr. húsakannanir byggðasafna. Víða má sjá að við gömul hús eða húsarústir standa gömul tré, eða að þar leynast gamlir kartöflugarðar og /eða matjurtagarðar.

Í lok 19.aldar þegar tilraunir með trjárækt hófust voru stöku tré gróðursett í matjurtagarða.



Úr Bankastræti

*Ljósmynd úr myndasafni LR
(Sigfús Eymundsson)*

1900 - 1920 eða fyrstu áratuginu eftir aldamótin vaknaði áhugi á garðrækt og garðar urðu hluti af ásýnd þéttbýlis. Frá þeim tíma eru varðveittir nokkrir merkustu almennings-garðar sem samkvæmt minjalögum eru sjálfkrafa friðaðir sbr. 100 ára reglu. Mikil uppbygging verður í Reykjavík. Garðbrot, eða hlaðnir veggir, ásamt gróðurleifum leynast víða. Þekktustu garðar frá þessum tíma eru trjagarður að Skriðu í Hörgárdal frá 1820-30, Hóla-vallagarður frá 1838, Hressógarðurinn eftir 1860, Austurvöllur í Reykjavík frá 1875, Alþingisgarðurinn frá 1894 og garður Guðbjargar í Múlakoti í Fljóts-hlíð frá 1898. Ef betur er að gáð geta víðar leynst gamlar minjar um garða.

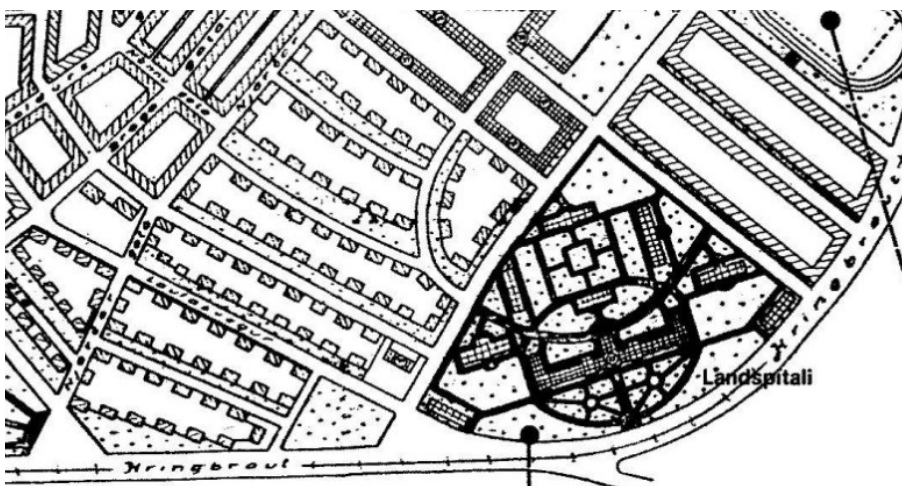
1920 - 1940 telst tími umbreytinga og framfara. Verk og tækniþekking er vaxandi, byggðamynstrið riðlast og þéttbýli landsins stækka. Mikil uppbygging er t.d. í Reykjavík. Nýbyggingar þess tíma færast yfir í Þingholtin þar sem íbúar gerðu tilraunir með garðrækt á sínum einkalóðum (t.d. Laufásvegur o.fl.) sem fyrst var blanda af nytjarækt og skrautrækt. Verkamannabústaðirnir við Hringbraut eru tengdir stórum opnum svæðum. Á þessum tíma hefst trjárækt í Hólavallakirkjugarði fyrir alvöru. Hellisgerði í Hafnarfirði, og fleiri almenningsgarðar sem eru drifnir áfram af áhugafólki t.d. kvenfélögum og ungmennafélögum eins og Skallagrímgarður 1930 og Kvenfélagsgarðurinn á Neskaupsstað báðir á svipuðum tíma eftir 1930. Garðar við heilsustofnanir eins og Vífilstaðaspítala og Kristneshæli enda byggði bati eftir berkla á heilbrigðu umhverfi.

Frá þessu tíma er Landspítalinn sem var tekin í notkun 1930. Garðurinn er dæmi um mismunandi áherslur og kannski dæmi um þekkingar- og skilningsleysi við verndun hluta af menningarsögu okkar um sambýli húss og umhverfis eins og sjá má á myndum hér að aftan.



Fjölnisvegur á millistríðsárunum um 1930.

Ljósmynd úr myndasafni LR



Árið 1927 var lokið við og samþykkt nýtt aðalskipulags fyrir Reykjavík. Forgöngumenn aðalskipulagsins voru þeir Guðmundur Hannesson landlæknir og Guðjón Samúelsson arkitekt. Guðjón teiknaði auk þess nýbyggingu Landspítalans. Á aðalskipulagsupprættinum frá 1927 má sjá að þeim var hugleikið að umhverfið yrði heilsusamlegt með gróskulegum gördum sunnan megin Landspítalans í tengingu við sjálfa bygginguna.

Garðurinn er jafn gamall og gamla bygging Landspítalans frá því fyrir 1930. Hornsteinn var lagður að spítalanum 1926 og spítalinn tekinn í notkun 1930. Á Þjóðskjalasafni í gögnum Húsameistara ríkisins frá þessum tím er að finna uppdrátt af frágangi á lóðinni við spítalann eftir Guðjón Samúelsson. Vegna mikillar uppbyggingar á lóðinni í seinni tíða var stöðugt gengið á opna svæðið, aðallega ný bílastæði.

Um áratuga skeið hefur byggingin verið umlukt myndarlegum trjágróðri sem óneitanlega hefur sett sterkan svip á umhverfi Landspítalans. Garðurinn var nærri 90 ára og hefur verið hluti ásýndar spítalans um áratuga skeið, sérstaklega trjágöngin upp að gamla aðalinngangi spítalans. Garðurinn við Landspítalann er dæmi um garð sem hefur allatíð verið í aukahlutverki fyrir umhverfi staðarins.

Undanfarin áratug hafa staðið yfir undirbúningur og síðan hafnar framkvæmdir við nýtt háskólasjúkrahús. Fyrst með samkeppni, deiliskipulagi og síðan hönnun nýs Landspítala við Hringbraut. Niðurstaða samkeppninnar og sú hönnun sem byggt er á gerði strax ráð fyrir að garðinum við gamla Landspítalann yrði ekki bjargað þannig að hann yrði að hverfa.

Áður en framkvæmdir hófust fór fram fornleifagröftur á vegum Árbæjarsafns 2011 og kom út skýrsla á vegum Árbæjarsafns. Spurning er hvort gerð hafi verið skráning og uppmæling af garðinum áður en hann hvarf. Hvergi er að finna neitt um skráningu garðsins. Það má vera áminning um að í framtíðinni verði litið á garða, mótað umhverfi bygginga sem skráningarverðar búsetuminjar menningar- og ræktunarsöguminjar.



Landspítalinn. Ljósmynd, Þorkell Þorkellsson



Landspítalinn. Ljósmynd, Þorkell Þorkellsson



Úr hönnunargögnum LSH við Hringbraut.




Landspítalinn. Ljósmynd, Þorkell Þorkellsson



Landspítalinn árið 1935. Ljósmynd úr myndasafni LR (Ólafur Magnússon)

Landspítalinn þar sem hann stendur við Hringbraut og Háskóli Íslands voru byggingar í jaðri byggðar og reistar á þriðja- og fimmta áratug síðustu aldar. Báðar þekktar byggingar sem Guðjón Samúelsson teiknaði sem eina heild ásamt umhverfi þeirra.



Gamalt póstkort af Háskóla Íslands. Teikning eftir Freymóð Jóhannesson

1940-1950

Stríðsárin og eftirstríðsárin var mikill framkvæmdatími á Íslandi. Landsmenn kynntust þá nýjum vinnubrögðum og vélmenningu.

Á þessum tíma eru bæirnir, sérstaklega á SV-horni landsins í örum vexti. Mikill skortur á íbúðarhúsnæði, ný hverfi sprungu út á holtunum í Reykjavík og nágranna-sveitafélögum – Laugarnes, Vogar, Bústaðhverfi og Langholt í Reykjavík og svo Kópavogur.

Árið 1940 var Háskólabyggingin nýja sem Guðjón Samúelsson teiknaði vígð. Þá lágu fyrir hugmyndir Guðjóns að Skeifunni fyrir framan aðalbygginguna.

Byggingar-saga HÍ er mjög löng og var víða rætt um staðsetningu hans.

Skeifan við Háskóla Íslands má ekki verða vettvangur fyrir óhefta uppbyggingu og því er brýnt að styrkja varðveislugildi svæðisins.

1950-1960

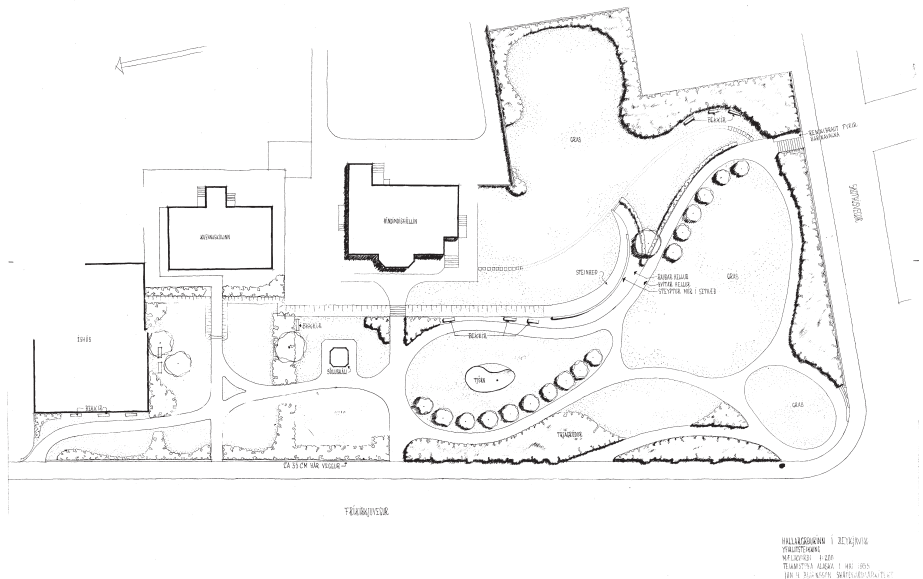
Áratugurinn einkennist af áframhaldandi örum vexti og útbenslu bæjarlandsins. Fyrsti landslagsarkitektinn kemur til starfa og setur strax mark á þróun garðamenningar bæði með fræðslu og ennfremur með gerð garða. Hallargarðurinn í Reykjavík og Austurvöllur á Ísafirði báðir frá 1955. En aðalstarfsvettvangur landslagsarkitektsins eru einkagarðar sérstaklega í Reykjavík. Ægissíða, Vogar og Grensás-hverfið, jafnvel margir garðar við sömu götu. Einkagarður Jóns H. Björnssonar er frá 1959 við Skaftahlíð 3.

HALLARGARÐURINN VIÐ FRÍKIRKJUVEG 1955

Hallargarðurinn var hannaður af Jóni H. Björnssyni og byggður 1955 sem almenningsgarður og því að verða 65 ára gamall. Garðurinn hefur farið í gegnum nokkrar endurnýjanir og breytingar á þessum tíma.


Trjágróður hefur vaxið úr sér en hluti gróðursins er í dag talin óhæfur í minni görðum eins og ösp og sitkagreni. Trjánótkun í garðinum er í samræmi við trjánótkun þess tíma sem garðurinn var gerður 1955.

Hallargarðurinn er eitt fyrsta verk sem Jón H. Björnsson landslagsarkitekt vann fyrir Reykjavíkurborg en hann lauk námi í landslagsarkitektúr frá Cornell háskólanum 1951. Hugmynd að hönnun garðsins endurspeglar hugmyndir við mótun garða í Vesturheimi. Gönguleiðir lagðar frjálst og flæðandi um garðinn á vel ígrundaðan hátt ásamt markvissri rýmismyndandi gróðurnótkun.



Tjörn með gosbrunni þótti eitt aðalaðdráttarafl garðsins í byrjun. var fjarlægð á níunda áratuginum. Styttan mun upphaflega hafa verið í garði Thor Jensen. Ekki er vitað um afdrif hennar.

Ljósmynd (t.v.)
Tjörnin í Hallargarðinum. Ljósmynd úr myndasafni LR (Andrés Kristjánsson)
Póstkort (t.h.)
Gosbrunnur í Hallargarðinum





Annað sem hefur verið endurnýjað og og breytt á tíunda áratugnum er hellulögn aðalstígs garðsins. Stígurinn um garðinn var lagður sérbúnum hellum sem settu mjög ákveðinn svip í gerð garðsins sem sterk eining í hönnun hans. Æskilegt væri að breyta því í átt til upprunalegrar gerðar.

*Ljósmynd
Hallargarðurinn árið 1955.
Ljósmynd úr myndasafni LR
(Sigurhans Vignir)*



*Ljósmynd
Hallargarðurinn árið 2010.
Ljósmynd, EES*



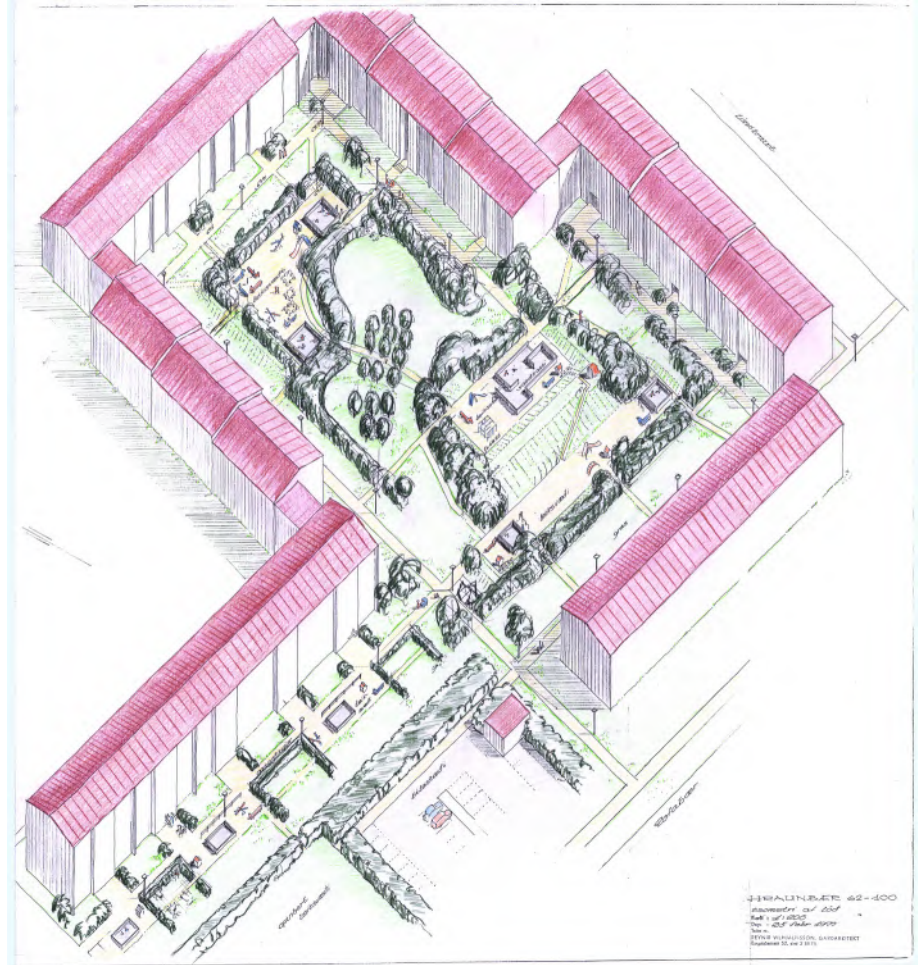
Húsið Fríkirkjuvegur 11 er nú aftur komin í eigu afkomenda Thors Jensen. Nú síðast urðu breytingar vegna aðgengis í tengslum við breytta notkun byggingarinnar sem er friðuð. Gerð hefur verið aðkoma á jarðhæð hússins.

*Ljósmynd
Fríkirkjuvegur 11, árið 2018.
Ljósmynd, EES*

1960 – 2000

Ör uppbygging dreifðrar byggðar á Höfuðborgarsvæðinu. Reykjavík stækkar austur fyrir Elliðaár, með byggð í Árbæ og Selás og Breiðholt. Ennfremur má segja að ný öld hefjist með komu fleiri landslagsarkitekta.

Reynir Vilhjálmsson stofnar teiknistofu 1963 og hóf störf á mjög víðum grunni. Einkagarðar, lóðir við stofnanir og almenningsgarðar auk þess þátttaka í mótun umhverfis með skipulagsáætlun. Klambratún, einkagarðar í Arnarnesi og á Flötunum í Garðabæ. Fjölbýlisgarðar við Hraunbæ í Árbæjarhverfi 1970 og Neðra Breiðholti Bakkahverfið. Margir þessara garða eru dæmi um nýja tíma í skipulagi og frágangi umhverfis. Með aukinni þekkingu í skruðgarðyrkju, samstarfi arkitekta og landslagsarkitekta verða til stórir garðar og útisvæði sem sum hver eru að ná 50-60 ára aldri og eru einkennandi fyrir þetta tímabil og menningarsögunnar.



Sameiginlegur garður við fjölbýli í Hraunbæ. Gönguleiðir, leiksvæði, dvalarsvæði og fjölbreyttur gróður.

HEIMILDIR

1. <https://www.eea.europa.eu/is/articles/jardvegur>
2. Þórunn Jarla Valdimarsdóttir. Skúli Fógeti, faðir Reykjavíkur bls.194 2018
3. Sigurður Blöndal og Skúli Björn Gunnarsson. Íslandsskógar bls.21, 1999
4. Einar E. Sæmundsen. Að búa til ofurlítinn skemmtigarð. 2018 bls. 106.
5. Einar E. Sæmundsen. Að búa til ofurlítinn skemmtigarð. 2018 bls. 103.
6. Hákon Bjarnason skógræktarstjóri. Í lundum nýrra skóga. Mbl. 23.des 1956.

Við fríðun og varðveislu lifandi minja nýtast eftirfarandi lagarammar að miklu leyti:

- **Lög um menningarminjar nr.80/2012¹**
Geta nýst til varðveislu garða að ákveðnu marki.
- **Lög um verndarsvæði í byggð nr.87/2015, og reglugerð með þeim nr. 575/2016,²**
Með þeim má ætla að ramminn um verndarstarfið hafi styrkst verulega.
Lögin tengjast skipulagsmálum í sveitarstjórnnum.

FRÍÐUN OG FRÍÐLÝSING

Fríðlýsing er mesta mögulega verndun menningarminja. Hún er þinglýst kvöð á fasteign og er sett til að tryggja varðveislu minja. Ráðherra ákveður fríðlýsingu eða afnám fríðlýsingar að fengnum tillögum Minjastofnunar Íslands.

Samkvæmt lögum eru fornminjar, fornminjar, hús og mannvistarleifar 100 ára og eldri sjálfkrafa fríðað en ekki fríðlýst.

• LÖG UM MENNINGARMINJAR NR. 80/2012

Upphafsgreinar minjalaganna eru mikilvægar og forsögn þess sem á eftir fylgir í lögnum. Því verður að skoða það vel hvernig æskilegar breytingar skila sér í greinum sem á eftir koma. Eins og fram kemur hér á eftir er ekki nóg að breyta á einum stað í lögnum (1.kafli) því það hefur áhrif á t.d. IV. Kafli um „Skráning fornleifa, húsa og annarra mannvirkja“ og víðar.

TILGANGUR OG SKILGREININGAR.

Í 1. grein laganna um menningarminjar nr. 80/2012 segir: „*Tilgangur laga þessara er að stuðla að verndun menningarminja og tryggja að íslenskum menningararfi verð skilað óspilltum til komandi kynslóða. Menningarminjar teljast ummerki um sögu þjóðarinnar, svo sem fornminjar, menningar- og búsetulandslag, kirkjugripir og minningarmörk, hús og önnur mannvirki, skip og bátar, samgöngutæki, listmunir og nytjahlutir, svo og myndir og aðrar heimildir um menningarsögu þjóðarinnar. Lög þessi ná einnig til staða sem tengjast menningarsögu.*“

Í lögnum eru menningarminjar flokkaðar í þrennt: þjóðminjar, fornminjar og byggingararf.

2. gr. laganna fjallar um **þjóðminjar og þjóðarverðmæti**.

3. gr. laganna er ítarleg skilgreining á **fornminjum** en þær eru samkvæmt lögnum annars vegar **forngríp** og hins vegar **fornleifar**.

„*Fornleifar teljast hvers kyns mannvistarleifar, á landi, í jörðu, í jökli, sjó eða vatni, sem menn hafa gert eða mannaverk eru á og eru 100 ára og eldri, svo sem: (a-liður 3. mgr.): búsetulandslag, skrudgarðar og kirkjugarðar, byggðaleifar, bæjarstaði og bæjarleifar ásamt tilheyrandi leifum mannvirkja og öskuhauga, húsaleifar hvers kyns, svo sem leifar kirkna, bæn húsa, klaustra, þingstaða og búða, leifar af verbúðum, naustum og verslunarstöðum og byggðaleifar í hellum og skútum.*“

Samkvæmt þessu væri hægt að staðsetja garð (sem skrudgarð) undir þessa grein

laganna og þá sem fornleifar. Þó fær garður oftast mótun sína og útlit í samræmi við það hlutverk að vera viðbót við byggingu, að vera dvalarsvæði íbúa hússins, matjurtagarður þeirra og leiksvæði

4. gr. laganna er um **byggingararf**. Til byggingararfs teljast hús og önnur mannvirki og einstakir hlutar þeirra sem hafa menningarsögulegt, vísindalegt eða listrænt gildi. Í b-lið 3. mgr. 4. greinar segir að byggingararfur sé meðal annars. „*kirkjur og bænhús, ásamt tilheyrandi mannvirkjum, svo sem klukkuturnum, garðhleðslum og sáluhliðum, klaustur, samkomuhús, skólahús og nánasta umhverfi þeirra, aðrar opinberar byggingar, íþróttamannvirki og sundlaugar.*“

Samkvæmt 4. grein telst verndað hús til byggingararfs ásamt nánasta umhverfi. Þarna gætir ákveðins misræmis milli 3. og 4. greina minjalaga. Ekki síst að ætla samkvæmt lögum að garðurinn sé jarðfastar fornleifar eða ótilgreint umhverfi byggingar eins og segir í lögum. Svo óljós og víðtæk skilgreining garðs, getur valdið því t.d. að garður við verndaða byggingu sé í hættu þegar ráðist er í endurbætur á byggingunni – en þá er hætt við að garðurinn verði geymslu- og vinnusvæði og minjagildi hans þannig ógnað að minnstakosti ef minjar eru ekki 100 ára.

Hafi minjar (garður) náð 100 ára aldri er um að ræða sjálfkrafa friðun, en nauðsynlegt er að skýra það betur.

Garðar eru oftast en ekki mikilvægur hluti af heild sem ekki má slíta í sundur, hvorki í hönnun, skipulagi né í friðlýsingaráætlunum.

Það á ekki að vera túlkunaratriði hvort þeir séu með sem önnur mannvirki eða menningarsögulegt svæði.

Mikilvægt er að garðar (skrúðgarðar og trjagarðar) verði taldir með til byggingararfs sbr. 4.gr.laganna.

Breyta þarf orðalagi og skýra það betur í þessum tveimur greinum, þannig að hægt sé að vernda/friðlýsa garða sem lifandi menningarsögulegar minjar.

E.t.v.mætti bæta inn nýjum lið í upptalninguna í 4.gr. (nýr c liður).

Tillaga að orðalagi gæti verið eftirfarandi;

Byggingararfur

Til byggingararfs samkvæmt lögum þessum teljast hús og önnur mannvirki og einstakir hlutar þeirra sem hafa menningarsögulegt, vísindalegt eða listrænt gildi, svo sem:

- a. stök hús eða hlutar þeirra og húsamstæður, hvort sem er til íbúðar eða menningar- og atvinnustarfsemi í þéttbýli eða dreifbýli, húsaþyrpingar og götumyndir, **heimilisgarðar, almenningsgarðar með trjám og öðrum gróðri, ásamt tilheyrandi mannvirkjum svo sem girðingum og hverskonar garðbúnaði,**
- b. kirkjur og bænhús, ásamt tilheyrandi mannvirkjum, svo sem klukkuturnum, garðhleðslum og sáluhliðum, klaustur, samkomuhús, skólahús og nánasta umhverfi þeirra, aðrar opinberar byggingar, íþróttamannvirki og sundlaugar,
- c. brýr og hvers konar samgöngumannvirki, virkjanir, stíflur, dælustöðvar og önnur orkumannvirki, hafnarmannvirki, vind- og vatnsmyllur, vitar, slippir, hjallar, manngerðir hellar og réttir.

SKRÁNING FORNLEIFA, HÚSA OG ANNARRA MANNVIRKJA

Í menningarminjalögunum er 15. gr. Skráning og skil á gögnum.

Þar segir í fyrstu málsgrein að „Minjastofnun Íslands hefur yfirumsjón með skráningu fornleifa og friðaðra og friðlýstra húsa og mannvirkja.

Í 16. greins segir að „Skráning fornleifa, húsa og mannvirkja skal fara fram áður en gengið er frá aðalskipulagi eða deiliskipulagi. Það er nauðsynlegt að skrá friðuð, friðlýst og varðveisluverð hús, húsasamstæður og mannvirki áður en gengið er frá aðalskipulagi eða deiliskipulagi og gefin út framkvæmdaleyfi. Skráning er nauðsynleg áður en framkvæmd á sér stað til að ganga úr skugga um aðstæður rannsókn í kjölfarið getur síðan leitt til framkvæmda eða friðlýsingar mannvirkis eða fornleifa.

Samkvæmt þessum kafla ætti að vera hægt að framkvæma ítarlega skráningu á garði. Við þá skráningu er mikilvægt að unnið sé af sérþekkingu m.a. á gróðri og föstum búnaði. Sjá kafla 6.

FRIDLÝSING MENNINGARMINJA

Hugmyndir að friðlýsingu geta komið frá ráðherra, Minjastofnun Íslands, sveitarstjórn, hópum fólks eða einstaklingum. ***Minjastofnun vinnur úr öllum tillögum friðlýsingarskjöl áður en þær verða að veruleika. Ráðherra gefur síðan út friðlýsingu.***

Hægt er að friðlýsa allar minjar sem hafa menningarsögulegt, vísindalegt eða listrænt gildi, fornleifar, skip og báta, hús og mannvirki í heilu lagi eða að hluta sbr. 18. gr. laganna. Friðlýsing getur náð til nánasta umhverfis hins friðlýsta minjastaðar, húss eða mannvirkis. Þá má friðlýsa samfelld svæði þar sem fleiri en einn minjastaður teljast hafa sérstakt menningarsögulegt gildi, sem og samstæður húsa.

Umhverfi friðlýstra fornleifa er tryggt með 100 m friðhelguðu svæði út frá ystu sýnilegu mörkum þeirra. Það þýðir að hvers konar röskun, svo sem byggingarframkvæmdir, er óheimil nema með leyfi Minjastofnunar Íslands. Ljóst er að allnokkrir garðar á Íslandi eru sjálfkrafa friðaðir skv. lögunum vegna aldursákvæðisins. Í lok þessa rits (8.kafla) er gerð tillaga um sérstaka friðlýsingu 10 garða frá ýmsum tímum.

Friðlýstum menningarminjum má enginn, hvorki eigandi, landeigandi, ábúandi, framkvæmdaraðili né nokkur annar, raska, spilla, granda, hylja, flytja úr stað eða rífa nema með leyfi Minjastofnunar Íslands. Af þessu má sjá að friðlýsing getur verið öflugt verkfæri við að vernda menningarlegar heildir sem myndast með mannvirkjum og umhverfi, húsum og görðum.

Samkvæmt upplýsingum frá Minjastofnun er hvorki í lögum um menningarminjar nr. 80/2012 heimild til þess að friðlýsa stök tré eða þekking til að friðlýsa einstök tré heldur lítur stofnunin á gróður sem hluta af heildarmynd garðs. Stök tré eru mjög oft eini vitnisburður um byggð og búsetu. Það er því mjög mikilvægt að hægt sé að ná að lögfríða slíkra mannvistarleifa.

Afstaða eða álit Minjastofnunar á vanhæfni til að meta og vernda stök tré, leiddi til að aflað var upplýsinga um hvernig mætti tengja friðun trjáa við önnur lög með lífrænni nálgun s.s. náttúrverndarlög og endurskoðun laga um um skóga og skógrækt. Ennfremur var líka horft til Norðurlandanna. Þessi leit að úrbótum leiddi til þeirra niðurstöðu að hvorki í náttúrverndarlögum né í endurskoðun skóga og skógræktarlaga er vilji til þess að taka við þessu hlutverki enn þess í stað er lagt til að bætt verði nýrri grein í lög um menningarminjar nr. 80/2012. Frásögn af þessum leiðangri og loka tillögur til úrbóta má sjá nánar í kafla 4 sem fjallar um Stök tré og trjáþyrpingar og löggjöf til verndar.

FRIDLÝSTIR GARÐAR SAMKVÆMT LÖGUM UM MENNINGARMINJAR NR. 80/2012

Aðeins eru tvö dæmi um garða sem friðlýsing nær til og eru hluti af stærri heild. Aðrir garðar svo sem almenningsgarðar hafa enn ekki hlotið friðlýsingu.

Í maí 2014 var Múlakot í Fljótshlíð friðlýst. Þar tók friðlýsingin til staðarins í heild innan afmarkaðs svæðis. Um friðlýsinguna segir í texta: „Byggingar í Múlakoti, rústir útihúsa, garðurinn fyrir framan húsið ásamt lystihúsinu mynda eina órofa minjaheild sem mikilvægt er að verði varðveitt til komandi kynslóða.“³



Í Guðbjargargarði í Múlakoti. Ljósmynd úr safni Sigríðar Hjartar

Í júlí 2015 var gamla bæjartorfan á Hvanneyri friðlýst. Innan afmörkunar friðlýsingarinnar eru hús staðarins, mannvistarleifar, garðar, ferjustaður við Hvítá og gamlar aðkomuleiðir heim að staðnum. Ennfremur tekur friðlýsingin til friðaðra minningarmarka í kirkjugarði, jarðræktarminja, varnar- og áveitugarða (garðlaga) og skurða sem tengdust engjarækt á bökkum Hvítár. Tekið er fram í friðlýsingunni að ákvæði 22. gr. laga um menningarminjar um 100 metra friðhelgt svæði út frá ystu sýnilegum mörkum friðlýstra fornleifa eigi ekki við þessa friðlýsingu. Í aðalskipulagi Borgarbyggðar 2010–2022 er hluti þess svæðis sem friðlýsingin fyrir Hvanneyrartorfunna tekur til afmarkaður sem hverfisverndarsvæði.



Frúargarðurinn á Hvanneyri. Ljósmynd: Guðrún Jónsdóttir

• LÖG UM VERNDARSVÆÐI Í BYGGÐ NR. 87/2015

Lög um verndarsvæði í byggð nr. 87/2015 gagnast sveitarfélögum til að stuðla að verndun menningarminja, mannvirkja og samhangandi umhverfi þeirra.

Í 1. gr. segir að markmið laganna sé „að stuðla að vernd og varðveislu byggðar sem hefur sögulegt gildi“.

Í 2. gr. segir að lögin gildi „um byggð innan þéttbýlis og byggðarkjarna utan þéttbýlis sem ástæða er til að varðveita vegna svipmóts, menningarsögu eða listræns gildis“. Hér er um að ræða heildir húsa og mannvirkja, fornleifar og einstakar byggingar. Í lögnum er hugtakið *menningarsaga* skilgreint þannig að saga menningar og lífshátta speglis í manngerðu umhverfi á tilteknum stað. Í lögnum hefur hugtakið *verndarsvæði í byggð* þá merkingu að um sé að ræða afmarkaða byggð með varðveislugildi sem nýtur verndar samkvæmt ákvörðun ráðherra á grundvelli laganna.

Í lögnum segir að sveitarstjórnir skulu að loknum sveitarstjórnarkosningum meta hvort innan sveitarfélagsins sé byggð sem hafi slíkt gildi að svipmóti, menningarsögu og listrænu mati að ástæða sé til að þar verði verndarsvæði í byggð. Ferill sveitarstjórnar við slíka tillögugerð er að taka saman fornleifa- og húsaskráningu, greina síðan þær upplýsingarnar og meta varðveislugildið. Gallinn við þetta ferli er að fornleifa- og húsaskráning (100 ára og eldri) gefur aðeins takmarkaða mynd af því hvað skráð er um umhverfi, svo sem mannvirki við húsin eða milli þeirra, að ekki sé minnst á vegg, stíga, hleðslur, landmótun og lifandi gróður.

Þá segir jafnframt í 5. gr. laga um Verndarsvæði í byggð að við mat á varðveislugildi svæða skuli meðal annars líta til samhengis bygginga á viðkomandi svæði og til heildarásýndar svæðisins. Engu að síður er í lögnum fyrst og fremst fjallað um mannvirkin en sveitarfélögum er heimilt að setja sér samþykkt um að vernda svipmót byggðar umfram ákvörðun ráðherra.

NIÐURSTAÐA

Mikilvægi þess að vernda garða og heildir með mikið menningarsögulegt og listrænt gildi ætti að vera engu minna en að vernda einstök mannvirki. Hvernig sem flokkunarkerfi setja niður dauðan og lifandi efnivið umhverfisins, mannvirkin og gróðurinn, er ljóst að menningargildið felst í samspili þessara þátta. Margir okkar elstu garða eru er komnir yfir 100 ára aldur og njóta því sjálfkrafa aldursfriðunar. Að auki eru yngri garðar, merkir sökum gerðar og sögu og ætti að vera full ástæða til friðlýsingar þeirra.

Menningarminjalögin geta verið rétt verkfæri til að friðlýsa byggingararf, garða umgjörð eða landsvæði á sama hátt og skrudgarðar, kirkjugarðar og ýmsar aðrar mannvistarleifar í landslaginu sem ber að veita vernd.

Lagt er til að skýra þurfi ýmis ákvæði í lögum um menningarminjar er snúa að umfjöllun um garða. Þegar kemur að lýsingu af heildarmynd húsa, umhverfi þess og tengingu við garð, er orðalag óskýrt.

Til þess að auka vægi mats á gördum teljum við einnig nauðsynlegt að skilgreina garðinn sem byggingararf líkt og hús og mannvirki.

HEIMILDIR

1. Lög um menningarminjar nr. 80 / 2012
2. Lög um verndarsvæði í byggð nr. 87/2015
3. Reglugerð um verndarsvæði í byggð nr. 575/2016

STJÓRNSÝSLA – VERNDUN – FRÍÐLÝSING – UMHIRÐA – ENDURGERÐ

Íslensk garðsaga er að ýmsu leyti frábrugðin sögu nágrannaþjóða okkar á þessu sviði. Hér voru ekki gerðir hallar- eða herragarðar fyrir aðal og konunga heldur voru garðarnir í fyrstu tengdir danskri og dansk-íslenskri kaupmanna- og embættismannastétt og síðan bændum og almenningi. Íslenska garðhefðin er umtalsvert yngri en engu að síður mikilvægur þáttur í menningarsögunni.

Í vinnu við gerð þessarar greinargerðar var farið í smiðju nágrannaþjóða okkar. Leitað var upplýsinga og fræðst um hvernig staðið er að friðlýsingu, verndun, viðhaldi/umhirðu og endurgerð menningarsögulegra garða. Friðlýsing og umhirða bygginga hjá nágrannaþjóðum okkar hefur lengi haft stoð í lögum og reglugerðum. Það er hinsvegar ekki fyrir en á síðari hluta 20. aldar að stakir garðar og önnur græn svæði fá viðhlítandi vægi og sess í regluverkinu hjá þeim. Upplýsingarnar eru að miklu leyti fengnar af vefsetrum þeirra stjórnsýslustofnana sem fara með málflokkinn og í samtölum við fagaðila m.a. í Kaupmannahöfn.¹ Þá skal vísað á erindi Mette Eggen landslagsarkitekts sem hún hélt á málstofu FÍLA og Minjastofnunar 26. apríl 2018 (sjá kafla 9).

Sameiginlegt leiðarljós nágrannaþjóðanna við að móta lög, reglur og aðferðarfræði við verndun og viðhald lifandi minja er Flórens samþykktin.

ICOMOS-IFLA 1981 - THE FLORENCE CHARTER

ICOMOS: International Council on Monuments and Sites

IFLA: International Federation of Landscape Architects

Árið 1981 gerðu ICOMOS (International Committee of Monuments and Sites) Alþjóðaráðið um minnisvarða og sögustaði og IFLA (International Federation of Landscape Architects) (Alþjóðasamtök landslagsarkitekta) með sérsamþykkt um varðveislu sögulegra garða og almenningsgarða (grænna svæða). Þessi samþykkt er kölluð Florens samþykktin (Florence charter). Samþykktin er viðbót við Feneyjarsamþykktina frá árinu 1964 sem er alþjóðasamþykkt um verndun og endurbyggingu sögulegra minja og svæða. Tilgangur samþykktarinnar var að sögulegir garðar og græn svæði lúti hliðstæðum ferlum. Sérstakar reglur er varða lifandi efnivið og varðveislu þessara svæða eru því tiltekna í Flórens skránni frá 1981.

Samþykktin er 25 greinar og skiptist í fjóra kafla:

1. kafli: Skilgreining og markmið

Þar er m.a. fjallað um hugtakið sögulegur garður og sögulegur almennings-garður, hvað felst í sögulegu samhengi garðsins og hver er tenging við byggingar og næsta umhverfi.

2. kafli: Viðhald – varðveisla – endurgerð – viðgerð

Fjallar um mismunandi aðgerðir til varðveislu og hvað felst í viðkomandi hugtökum.

3. kafli: Notkun

Tilmæli er varða jafnt almennt aðgengi sem tilfallandi atburði á svæðunum

4. kafli: Ábyrgð á regluverki og stjórnun

Fjallar um ábyrgð og skyldur yfirvalda og sérfræðinga til að afla nothæfs plöntuefnis ásamt því hvernig hægt er að efla og styrkja menntun, fræðslu og áhuga á sögulegum gördum og svæðum

DANMÖRK

Í Danmörku starfar félag áhugamanna um garðsögu, *Havehistoriskt selskab*, og gefur það út vandað ársrit, *Fra kvangård til humlekule*, (síðustu árgangar 70–80 bls.) með fræðilegum greinum um ræktun, viðhald og sögu gamalla garða.

Auk þess starfa þar regnhlífarsamtökin *Landsforeningen for bygnings- og landskabskultur* (LBL) sem gegna mikilvægu hlutverki í friðlýsingarferli fyrir garða.

Í samtökunum eru um 100 félög víðsvegar í Danmörku, en þau voru 26 við stofnun samtakanna fyrir um það bil hálfri öld. Markmið samtakanna er að standa vörð um menningarverðmæti í byggingum, gördum, opnum svæðum og gömlum hverfum. Innan samtakanna starfa ráð á ýmsum sérsviðum og vinna meðal annars að því að móta tillögur og fylgja þeim eftir gagnvart yfirvöldum. LBL gefur út tímarit, *By & land*, fjögur tölublöð árlega.

LBL innir af hendi mikla undirbúningsvinnu við að móta friðlýsingatillögur (fredningsforslag) sem koma bæði frá samtökum og einstaklingum. Þær fara síðan til sveitarfélaga og til *Slots- og Kulturstyrelsen* sem er ein af stofnunum menningarmálaráðuneytisins. Í upphafi var löggjöfin þröng og því þótti nauðsynlegt að leita út fyrir þann lagaramma og nýta meðal annars náttúruverndarlögin. Árið 2010 komu ný lög sem gefa víðtækari möguleika á að friðlýsa garða án þess að þeir tengist húsi – garða í opnu rými (selvstæðinge arkitektoniske værker). Við mat á margvíslegu verndargildi þykir mikilvægt að draga niðurstöður saman í „aðalgildi garðsins“ (hagens bærende værdi).

Samkvæmt fulltrúum LBL eru hættu á að ef hörð og ströng skilyrði á faglegum vinnubrögðum við umhirðu og viðhald geti spillt fyrir og skapað meðal annars hættu á að garðar verði látnir vaxa úr sér. Það skiptir líka máli hvort um einstaklinga



eða opinbera aðila er að ræða. Það sé algengt að friðlýsingar sé óskað af hálfu sjóða (dæmi: *Realdania* sjóðurinn) sem óska jafnvel eftir að endurgera og viðhalda garðinum samkvæmt ítrustu kröfum. Að vel ígrunduðu mati getur verið eðlilegra að nota frekar nýrri kvæmi gróðurs í stað þeirra upphaflegu og óhagkvæmari kvæmi. Ennfremur var tekið fram að garður við friðaða byggingu t.d. safns væri á ábyrgð viðkomandi aðila og til jafns við sjálft húsið.

Árið 2010 urðu þær breytingar á dönsku mannvirkjaverndarlögum (Bygningsfredningsloven lov. nr. 474 af 7.maj 2010) að heimilt er að friðlýsa stök landslagsverk (landskabsarkitektoniske værker). Þetta nær meðal annars til garða og grænna svæða. Fram að þeim tíma var samkvæmt lögum aðeins hægt að friðlýsa byggingar með sérstök byggingarlistarleg eða menningarsöguleg gildi en lögin náðu þá ekki til garða eða svæða nema sem heild við byggingar eða sérstök hverfi.

Athyglisvert er að með breytingunum geta því svæði sem eru orðin **50 ára** og/eða hafa sérstakt byggingafræðilegt eða menningarsögulegt gildi hlotið friðlýsingu samkvæmt þessum lögum. Friðlýsingarferlið er það sama og þegar um byggingar er að ræða.

Fram kemur, að með lagabreytingunni frá 2010 höfðu þegar árið 2013 um 50 einkagarðar verið friðlýstir, um 190 bæjarhlöð, torg eða svæði með sérstökum yfirborðsefnum, um 20 almenningsgarðar og opinber svæði og um 15 tré. limgerði eða trjágöng í tengslum við friðlýstar byggingar.

Dæmi um friðlýsingu á grunni lagabreytingarinnar frá 2010:



- Íbúðarhús Knuds Holschers og garður, Rudersdal, Sjálandi. Garður og hús byggt sem ein heild 1972. Landslagsarkitekt Svend Kierkegaard
- Svæðið austan við Vor Frue Kirke, Kalundborg, Sjálandi. Fyrsta svæðið sem friðað er sem sjálfstætt svæði óháð tengingu við byggingar. Byggt árið 1953, hönnuður C.Th. Sørensen landslagsarkitekt.


Sjá einnig

- Rapport fra arbejdsgruppe om fredning af selvstændige landskabsarkitektoniske værker. Kulturstyrelsen 2013, Kaupmannahöfn.¹ Slóð: https://slks.dk/fileadmin/publikationer/Kulturarv/Fredning_af_selvstaendige_landskabsarkitektoniske_værker_Rapport.pdf
- <https://www.retsinformation.dk/Forms/r0710.aspx?id=199864>²

Historiska parker och trädgårdar

– ett arv att vårda och sköta



 Riksanantikvarieämbetet

SVÍÞJÓÐ

Í Svíþjóð fer sænska Minjastofnunin (Riksanantikvarieämbetet) með málaflokkinn í samræmi við menningarminjalögin (Kulturmiljölagen). **Þau lög ná til bygginga, almenningsgarða, garða eða mannvirkja sem hafa menningarsögulegt gildi.** Frá 1989 hefur með stoð í lögnum verið hægt að skilgreina garða og almenningsgarða sem varðveisluhæfa og gera kröfur um verndun þeirra og umhirðu samkvæmt verndaráætlunum. Þetta eru ýmist garðar í tengslum við hús eða án húss og í tengslum við íbúðarsvæði. Sérákvæði eru um svæði í eigu ríkisins. Einnig er fjallað um stærri samhangandi svæði í lögnum. Garðar og almenningsgarðar geta fengið vernd sem menningarverndarsvæði (kulturresevat).

Hvatinn að umræðunni um verndun, friðun og friðlýsingu í Svíþjóð var á sínum tíma Flórens-samþykktin frá 1981 (sjá í inngangi kaflans). Til þess að fá betri yfirsýn yfir þekkingargrunn og þörf á frekari rannsóknavinnu og bæta að auki aðferðafræði við verndun, friðun og friðlýsingu garða og landslagsverka stóð sænska Minjastofnunin ásamt Landslagsskipulagsdeildinni við Landbúnaðarháskólann á Alnarp (Institutionen för landskapsplanering) að málþingi haustið 1994. Fngnir voru fyrirlesarar frá Danmörku, Noregi, Þýskalandi, Hollandi og Englandi. **Með þessum hætti fékkst yfirlit um hvernig unnið var í ríkjum þar sem löng hefð er fyrir varðveislu og umhirðu menningarsögulegra garða, og leiddir voru saman fræðimenn, fagmenn, embættismenn og ábyrgðaraðilar ýmiss konar í málaflokknum.**

Afrakstur þessa málþings var ítarleg skýrsla þar sem grunnur var lagður að bættum lögum og reglum - , **Historiska parker och trädgårdar – ett arv att vårda och sköta** (Riksanantikvarieämbetet, Stokkhólmi 1996; slóð: <http://kulturarvsdata.se/raa/samla/html/10030>).³

Sjá einnig:

- Eklund Karl Johan (ritstj.). *Parken på Grönsö. Om bevarande och utveckling av en historisk park.* Institutionen för stad och land, Uppsölum 2012.
- Flinck Maria. *Historiska trädgårdar. Att bevara ett föränderligt kulturarv.* Carlssons, Stokkólmi 2013.
- Ilminge Christina. *Bevara och sköta en gammal trädgård.* Prisma, Stokkólmi 2001. (2. útg. aukin 2016).
- Parkvård i kulturmiljö, *Råd och erfarenheter.* Statens fastighetsverk, 2015. Slóð: <https://www.sfv.se/globalassets/broschyror/parkvard/parkvard-lag.pdf>
- Wilke Åsa. *Villaträdgårdarnas historia. Ett 150-årigt perspektiv.* Norstedts, Stokkólmi 2014.

HEIMILDIR

1. www.riksantikvarieambetet.se⁴
2. <http://landscapes.icomos.org/>
3. https://stud.epsilon.slu.se/40/3/bjerler_k_090414.pdf

NOREGUR

Í Noregi fer Minjastofnun (Riksantikvaren), sem heyrir undir loftslags- og umhverfisráðuneytið (Klima- og miljødepartementet), með málaflokkinn samkvæmt menningarminjalögum (kulturminneloven) frá 1978 með síðari breytingum, meðal annars frá 2010 þegar hugtakið *grøntanlegg* kom inn sem samheiti yfir einkagarða (hager) og almenningsgarða (parker).

SAMKVÆMT LÖGUNUM ERU EFTIRFARANDI VERNDARFLOKKAR:

Friðaðar menningarminjar (*fredete kulturminner*)

Strangasta tegund verndar. Allar breytingar aðrar en viðhald þarfnast samþykkis yfirvalda. Viðkomandi lagastoð eru lög um menningarminjar (Kulturminneloven; Svalbardmiljøloven). Skipuleg vernd menningarminja getur komist á með sjálfkrafa friðun vegna aldurs eða með sérstakri friðlýsingarákvörðun Minjastofnunarinnar (vedtaksfredet). Um sjálfkrafa friðun fer samkvæmt menningarminjalögum. Sjá nánar: <http://www.riksantikvaren.no/Fredning/>

Verndaðar menningarminjar (*vernete kulturminne*)

Minjar sem verndaðar eru en ekki með eins ströngum reglum og hinar friðuðu. Lagastoð í menningarminjalögum, skipulags- og mannvirkjalögum, kirkjulögum eða lögum um líffræðilega fjölbreytni.

Verndarhæfar menningarminjar (*verneverdige/bevaringsverdige kulturminner*)

Um er að ræða menningarminjar sem teljast hafa menningarsögulegt gildi og eru verndarhæfar samkvæmt sérstöku mati. Þær minjar sem hafa menningarsögulegt gildi á landsvísu hljóta vernd samkvæmt menningarminjalögum, en aðrar hafa héraðslegt eða sveitarbundið gildi og njóta verndar sveitarfélaga með stoð í skipulags- og mannvirkjalögum.

Margar hinna verndarhæfu minja eru settar á sérstaka skrá og njóta ákveðinnar verndar sem slíkar, en fá mismunandi verndun/friðun síðar.

Í Noregi er umhirðuáætlun hluti af friðlýsingarskilmálum

Mörg svæði eða staðir eru ekki friðaðir eða verndaðir samkvæmt menningarminjalögum eða skipulags- og mannvirkjalögum en með aðstoð stjórnarsýslunnar eru þeir varðveittir og um þá annast vegna skilnings og áhuga notenda og eigenda á mikilvægi þeirra.

Sjá einnig:

- <https://www.riksantikvaren.no/Veiledning/Ordforklaringer-og-ordlister/>
- <https://www.riksantikvaren.no/Fredning/Fredet-vernet-verneverdig>



Dæmi um menningarsögulega garða sem hafa verið endurgerðir og varðveittir vegna sérstöðu sinnar:

- Smábýlið Øverstua

Á Vega-eyjum úti fyrir Hálogalandi, sem eru á heimsminjaskrá, er almúga-garður eins og tíðkaðist meðfram ströndinni á sínum tíma. Ítarlegar gróður rannsóknir hafa farið fram í garðinum og sýna hvernig Efristofu-fólk ræktaði garðinn sinn.

- Almenningsgarður í Mosjøen

Nýklassískur almenningsgarður frá upphafi 20. aldar í bænum Mosjøen á Hálogalandi. Friðaður 2009 eftir endurgerð. Hefur mikið menningarsögulegt gildi fyrir íbúa bæjarins, eitt staðareinkenna, vel varðveittur hluti ferningaskipu-lags frá því upp úr aldamótum þegar vöknud er vitund um nauðsyn grænna svæða í bæjum og borgum. Í friðlýsingarskilmálunum er sérstaklega gerð grein fyrir kröfum um rýmismyndandi plöntur (tré og runna) annars vegar og hins vegar fjölærar plöntur. Ef endurnýja þarf rýmismyndandi plöntur skal leitast við að gróðursetja samsvarandi plöntur. Fjölærar plöntur skulu vera dæmigerðar fyrir upphafstíma garðsins.



Vernestatus	Vedtaksfredet
<p>Formål med fredning</p>	<p>Fredningen av parken skal sikre den komplette parken med sine tre deler, 1900-parken, 1948-parken og 2000-parken. Formålet er å bevare Byparken i Mosjøen som et kulturhistorisk viktig anlegg, med lesbare enkeltdeleer fra tidlig 1900-tall og helt fram til vår tid, med stor betydning for byen Mosjøen og som representant for norsk parkhistorisk utvikling. Fredningen vil ikke være til hinder for en fortsatt bruk av området som bypark og rekreasjonsområde. Når det gjelder 1900- og 1948-parken åpner fredningen også for en videre tilbakeføring til opprinnelig utforming ut over det som er utført i forbindelse med restaureringsarbeidene fram til 2008.</p>
<p>Lovgrunnlag</p>	<p>Kulturminneloven av 1978</p>
<p>Paragraf</p>	<p>15 (Fredning av bygninger, anlegg m.v. fra nyere tid)</p>



- Nygårdsparken í Björgvin
Eitt besta dæmi í Noregi um almenningsgarð í svokölluðum landslagsstíl frá síðari hluta 19. aldar er Nygårdsparken sem var fullgerður árið 1885 og er 7,5 hektarar að stærð. Garðurinn skipar merkan sess í bæjarmynd Björgvinjar og er í honum fjöldi stórra og merkilegra trjáa. Megintilgangur með gerð hans var að efla lýðheilsu bæjarbúa. Á seinni árum hefur hann verið í talsverðri niðurníðslu og því var ákveðið 2014 að fara í umfangsmikla endurnýjun á gróðri og skipulagi með nútímaþarfir í huga. Athyglisvert er að sjá hvernig tekist hefur með tilliti til aðgengis fyrir alla, gerð leiksvæða og endurnýjun gróðurs að endurgera garðinn þannig að upphaflegur byggingastill og hugmyndafræði haldist.

SAMANTEKT - NIÐURSTAÐA

Flórens samþykktin hefur verið leiðarljós áður nefndra nágrennalanda okkar við mótun regluverks við verndun og umhírðu garða og svæða. Friðlýsing og verndun menningarsögulegra garða hjá nágrönnum okkar er með svipuðu sniði. Almenn er lagastof í minjalögum en til viðbótar ákvæði í skipulags- og byggingalögum sem einnig nýtast til varðveislu garða.

Athyglisvert er að í Danmörku er aldurstenging miðuð við 50 ára aldur en einnig er fyrir hendi farvegur til að friðlýsa yngri garða eða svæði. Í þessum löndum er almennt lögð áhersla á fræðslu og fagþekkingu við umhírðu- og verndaráætlanir.

LJÓSMYNDIR

Ljósmyndir fengnar af veraldarvefnum

HEIMILDIR

1. https://silks.dk/fileadmin/publikationer/Kulturarv/Fredning_af_selvstaendige_landskab_sarkitektoniske_vaerker._Rapport.pdf
2. <https://www.retsinformation.dk/Forms/r0710.aspx?id=199864>
3. <http://kulturarvsdata.se/raa/samla/html/10030>
4. www.riksantikvarieambetet.se
5. <http://www.riksantikvaren.no/Fredning/>

4. kafli

STÖK TRÉ OG TRJÁÞYRÞINGAR -LÖGGJÖF TIL VERNDAR

Stakstætt tré getur verið menningarsögulegur vitnisburður um horfinn garð og brotin mannvirki undir gróðurhulu. Sem slíkt getur það staðið sem fulltrúi hugsjóna og gilda ákveðins tímabils í menningarsögu og ræktunarsögu landsins og verið þess virði að vernda. Tilgangurinn með verndun húsa, mannvirkja, garða og gróðurs hlýtur að vera sá að menningararfurinn myndi heildstæða frásögn fyrir komandi kynslóðir.



Í viðtali í Morgunblaðinu við systurnar Kristínu og Hildi Bjarnadóttur sem ólust þar upp segir: “Suðurgata 5 en nú stendur glæsilegur hlynur, eðaltré sem setur mjög svip sinn á horn Suðurgötu og Vonarstrætis. Húsið var þínulítið en fállegt timburhús með stórum garði og í kringum hann var bárujármsgirðing, það há að við munum harla lítið eftir þessu mikilfenglega tré frá æskuárunum”.

Ljósmynd: Auður Sveinsdóttir

Á horni Vonarstrætis og Suðurgötu er nú lokað bílastæði kennt við happdrætti Háskóla Íslands á lóð Suðurgötu 5.

Í dag nýtur hlynurinn sem gróðursettur var um 1920 verndar Reykjavíkurborgar og er með girðingu umhverfis stofninn, svo og fræðsluskilti sem segir sögu trésins. Hlynur getur náð 4-500 ára aldri.

Í þessu dæmi má velta upp spurningunni í hverju vernd sveitarfélagsins felst og hvernig er stoð í lögum? Ennfremur er eftirtektarvert að þarna er girðing til varnar stofninum á trénu en önnur verndun er snýr að jarðvegi og rôtarkerfi er ekki sýnileg.

Brýnt er að leita leiða til að vernda einstök tré og gróðurlundi vegna sögulegs og líffræðilegs gildis þeirra og að sú vernd sé lagalega trygg.

Til að fá skýrari mynd af núverandi lagaumhverfi er eftirfarandi til skoðunar:

• MENNINGARMINJALÖG

Samkvæmt 57. grein menningarminjalaganna er ráðherra heimilt að setja reglugerð um framkvæmd laganna í heild eða einstakra hluta þeirra.

Þrátt fyrir að Menningarminjalögin geti verið nothæft verkfæri til að friðlýsa staði, umgjörð eða landsvæði svo sem skruðgarða, kirkjugarða og ýmsar aðrar mannvistarleifar í landslaginu taldar meðal menningarminja, virðist sem þau nái ekki utanum verndun stakra trjáa og trjálunda.

Samkvæmt upplýsingum frá Minjastofnun er hvorki í lögum um menningarminjar nr. 80/2012 heimild til þess að friðlýsa stök tré né þekking til að friðlýsa einstök tré heldur lítur stofnunin á gróður sem hluta af heildarmynd garðs.

• NÁTTÚRUVERNDARLÖG

Með náttúruverndarlögum má friða lífandi minjar á Íslandi enda eru ákvæði í þeim lögum sem gerir það kleift. Árið 1978 gaf menntamálaráðherra út *Auglýsingu um friðlýsingu nokkurra plöntutegunda*, alls 31 tegundar, samkvæmt ákvæði í náttúruverndarlögum (47/1971). Þar er m.a. bannað „að slíta af þessum plöntum sprota, blöð, blóm eða rætur, traðka á þeim, grafa þær upp eða skerða á annan hátt“.¹

Umhverfisráðherra getur friðlýst meðal annars lífverur, búsvæði þeirra, vistgerðir og vistkerfi (sbr. lög um náttúruvernd nr. 60/2013).²

Náttúrufræðistofnun Íslands gefur út valista um lífverur sem eiga undir högg að sækja, eru í útrýmingarhættu eða hefur verið útrýmt. Á valista æðplantna 2018 er fjallað um 85 æðplöntutegundir. Þeim er raðað í átta valistaflokkka alþjóðasamtakanna IUCN og eru 56 tegundir á valista Náttúrufræðistofnunar Íslands.³

Á fundi skýrsluhöfunda með skrifstofustjóra á skrifstofu landgæða í Umhverfis- og auðlindaráðuneytinu var rætt um möguleika á að nýta ákvæði náttúruverndarlaga til að friða trjágróður, meðal annars í görðum. Þar kom fram að eftir samþykkt síðustu náttúruverndarlaga (60/2013)⁴ væri nokkuð langsótt að friða trjágróður í görðum á grunni laganna. Samkvæmt anda laganna væri þar frekar um menningargildi að ræða en náttúruleg gildi.

DÆMI ERLENDIS FRÁ:

Á fundi með fulltrúa dönsku Slots- og Kulturstyrelsen kom fram að einstök tré hefðu meðal annars verið friðuð á grundvelli dönsku náttúruverndarlaganna.⁵

Bæði í Noregi og Danmörku hefur verið gripið til þess að friða einstök tré og tiltekna trjálundi á grundvelli þarlendrar náttúruverndarlaga. Í seinni tíð hafa hins vegar orðið breytingar á lögum og torvelað slíka friðun.⁶

Nú (2019) eru í Noregi friðaðar 179 grasafraðilegar minjar (botaniske naturminner), tré og trjágöng. Kvaðir vegna þessara minja eru opinberlega þinglýstar þannig að við eigendaskipti geri nýr eigandi sér fulla grein fyrir þeim.⁷

Skógræktarfélag Íslands hefur hátt í þrjátíu ár vakið athygli á gömlum og merkilegum trjám þ.e.a.s. valið „Tré ársins.“ Er útnefningunni ætlað að beina sjónum almennings að því gróskumikla starfi sem unnið er um land allt í trjá- og skógrækt og benda á menningarlegt gildi einstakra trjáa um allt land.⁸



Hlynur á horni Vonarstrætis og Templarasunds. Frá fyrrihluta 20.aldar getur náð 4-500 ára aldri.

Ljósmynd: Þráinn Hauksson

• FRUMVARP TIL NÝRRA LAGA UM SKÓGA OG SKÓGRÆKT

Á yfirstandandi (149). löggjafarþing 2018–2019. liggur fyrir frumvarp til laga um skóga og skógrækt. Umsagnaraðilar hafa lagt áherslu á að ákvæði um friðun einstakra trjáa verði lögfest með samþykkt laganna.¹ Garðsöguhópur FÍLA ritaði skrifstofu landgæða í Umhverfis- og auðlindaráðuneytinu og tók undir þessar umsagnir. Í 16. gr. frumvarpsins um skóga og skógrækt er fjallað um friðun trjáa og skóga. Í umsögnunum er bent á mikilvægi þess að geta friðlýst stök tré.

Erindi var sent Umhverfis- og samgöngunefnd Alþingis þann 13.02.2019¹ þar sem vakin var athygli á vinnu þeirri sem unnið hefur verið að m.a. til að leita leiða til verndunar sögulegra garða, stakra trjáa og trjálunda. Þar segir m.a.:

„Verndun gamalla menningarsögulega garða og skrúðgarða á stöð í Lögum um menningarmínjar nr. 80, 2012. en sbr. 3ju grein a.liðar laganna, þar teljast skrúðgarða og skyldar mínjar s.s. kirkjugarða fornminjar.”

Í framhaldinu voru skýrsluhöfundar boðuð á fund Umhverfis- og samgöngunefndar til þess að skýra mál sitt nánar og ræða nauðsyn þess að það væri rett að bæta inn í 16. gr. nýs frumvarps um skóga og skógrækt nýjum lið til þess að ná utan um friðlýsingu stakra trjáa og garðagróðurs.

Í nefndaráliti frá umhverfis- og samgöngunefnd Alþingis sem var útbýtt 25.03.2019 og birt á vef Alþingis þar kemur í ljós að nefndin hefur ekki fallist á tillögur okkar.

Þar segir um vernd og friðun stakra trjáa.

„Nefndinni var bent á að lagaákvæði skorti til að friða og vernda stök tré og trjálundi af menningarsögulegum eða ræktunarsögulegum ástæðum. Bent var á möguleikann að bæta slíkri vernd við 16. gr. frumvarpsins. Nefndin telur mikilvægt að hægt sé að grípa til slíkrar verndar og beinir því til umhverfis- og auðlindaráðuneytis að slíkri vernd verði fundinn staður í lögum.

Mætti þar t.d. líta til þess hvort slík ákvæði ættu heima í lögum um menningar- minjar, nr. 80/2012, lögum um verndarsvæði í byggð, nr. 87/2015, náttúruverndarlögum, nr.60/2013, og/eða með skýrari ákvæðum í skipulagslögum, nr. 123/2010. Fyrir nefndinni kom fram að líklega færi þetta verkefni best með minjavernd og verndun búsetusögu.“

Garðsöguhópurinn tekur undir þessar ábendingar og leyfir sér að móta tillögu að lagagrein um vernd og friðun trjáa og garðagróðurs sem verði fundinn staður í lögum um menningarminjar, nr. 80/2012 .

Eftirfarandi er tillaga garðsöguhóps FÍLA að nýrri grein í minjalögin

FRIÐLÝSING TRJÁLUNDA, TRJÁA OG GARÐAGRÓÐURS

Menntamálaráðherra getur, að fengnu áliti Minjastofnunar, friðað einstök tré, trjálundi og garðagróður.

Minjastofnun undirbýr friðlýsingu og starfrækir í því skyni nefnd sem í sitja fimm fastafulltrúar, einn frá Minjastofnun, einn frá SAMGUS - Samtök garðyrkju- og umhverfisstjóra sveitarfélaga, einn frá Skógræktarfélagi Íslands og einn frá FÍLA félagi íslenskra landslagarkitekta og einn frá Landbúnaðarháskóla Íslands LBHÍ. Nefndin útbýr friðlýsingarskilmála þar sem fjallað er um vernd, meðferð, mögulegar aðgerðir og skyldur aðila.

Friðlýsing tekur gildi þegar ráðherra staðfestir skilmálana með undirskrift og er hún ígildi reglugerðar. Ytri mörk hins friðlýsta minjastaðar skulu skilgreindur á rafrænum kortagrunni. Minjastofnun heldur yfirlitsskrá yfir friðlýsta, trjálundi, tré og garðagróðurs skv. ákvæði þessu.

Friðlýsing skv. þessari grein er háð samþykki eigenda viðkomandi trjálunda, trjáa og garðagróðurs og viðkomandi sveitarfélags.

Minjastofnun skal láta þinglýsa friðlýsinguna sem kvöð á landlúð þeirri sem í hlut á. Greina skal í tilkynningu til hvers friðlýsingin nær. Ráðuneyti auglýsir friðlýsingu í B-deild Stjórnartíðinda. Um undirbúning og ákvörðun um friðlýsingu fer að öðru leyti eftir ákvæðum stjórnsýslulaga, nr. 37/1993.

• SKIPULAGSLÖG OG REGLUGERÐ TIL VERNDAR GRÓÐURS OG GRÆNNA SVÆÐA

Samkvæmt skipulagslögum nr. 123/2010 er sveitarfélögum veitt víðtækt vald til þess að ráða landnotkun og framvindu breytinga á landnotkun. Í skipulagsreglugerð er hlutverk hverfisverndar skilgreint. Samkvæmt reglugerð er hægt í svæðis-, aðal- eða deiliskipulagi að vernda sérkenni eldri byggðar, aðrar menningarsögulegra minjar eða náttúruminjar. Í lögnum segir að í skipulagsreglugerð skuli kveða á um friðun eldri byggðar, trjágróður, girðingar og um auglýsingaskilti. Í nýrri skipulagsreglugerð nr. 90/2013 skal kveða á um friðun eldri byggðar, trjágróður, girðingar og um auglýsingaskilti.

Í inngangi að skipulagsreglugerð sem á að gefa yfirlit um hlutverk skipulagslaga og þar segir:

- að þróun byggðar og landnotkunar á landinu öllu verði í samræmi við skipulagsáætlanir þar sem efnahagslegar, félagslegar og menningarlegar þarfir landsmanna, heilbrigði þeirra og öryggi er haft að leiðarljósi,
- að stuðla að skynsamlegri og hagkvæmri nýtingu lands og landgæða, tryggja vernd landslags, náttúru og menningarverðmæta og koma í veg fyrir umhverfisspjöll og ofnýtingu, með sjálfbæra þróun að leiðarljósi,

Í kafla 6 í skipulagsreglugerð gr. 6.3. sem fjallar um „Takmarkanir á landnotkun“ segir um Hverfisvernd (HV) :

Svæði þar sem sveitarstjórn hefur sett ákvæði um hverfisvernd til að vernda sérkenni eldri byggðar eða annarra menningarsögulegra minja, náttúruminjar, landslag eða gróður vegna sögulegs, náttúrulegs eða menningarlegs gildis, án þess að um lögformlega friðun sé að ræða samkvæmt öðrum lögum. (t.d. Menningarminjalögum)

MIKILVÆGT HLUTVERK SVEITARFÉLAGA

Sveitarfélög hafa lengi reynt að stuðla að vernd trjágróðurs og hafa sum þeirra eftirlit með trjáfellingu í heimilisgörðum fólks. Líklega má rekja upphaf regla um fellingu trjáa allt aftur til 1980 á Ári trésins, en þá setti borgarstjórn Reykjavíkur fyrst reglur. Það er víst að vel hirtur og þroskaður trjágróður setur mikinn svip á umhverfi fólks í þéttbýli. Að sama skapi hefur vöxtulegur trjágróður skapað miklar illdeilur milli nággranna.

Nokkur sveitarfélög hafa gert leiðbeiningar um vernd trjágróðurs sem og leiðbeiningar og ýmis eyðublöð til þess að tryggja að trjáfelling fari rétt fram og með upplýstu samþykki aðila. Reykjavík¹⁰, Akureyri, Hafnarfjörður og mörg fleiri stærri bæjarfélög hafa slíkar leikreglur og reyna að fylgja þeim.

Áhugaverð úttekt var gerð í Hvergerði árið 2005. Sérfræðingar mátu þá verndargildi trjágróðurs í tveimur görðum í tengslum við endurskoðun aðalskipulags bæjarins. Matið leiddi til þess að tré í görðunum voru metin ómetanleg og verðmæt og var ákveðið að leggja hverfisvernd á garðana.¹¹

DÆMI UM NÚVERANDI REGLUR Í SVEITARFÉLÖGUM UM VERND TRJÁGRÓÐURS

Reykjavíkurborg hefur látið vinna ítarlega skýrslu um *Ræktun götutrjáa í þéttbýli og val á tegundum*.¹² Þar er ekki mikið um vernd trjáa en rakin þróun trjáræktar í Reykjavík. Í greinargerðinni er samankominn mikill fróðleikur um vaxtarskilyrði í borginni og lýst öllum helstu trjám sem eiga möguleika að ná árangri.

Borgin hefur einnig sett sér markmið í trjárækt í *Aðalskipulagi Reykjavíkur 2010-2030*. Þar segir að stuðlað skuli að „verndun á trjágróðri í þegar byggðum hverfum með skírskotun til menningarminja og sögu með gróðurfarsúttektum.“¹³ Einnig hafa nokkur sveitarfélög skráð elstu og athyglisverðustu tré innan sinna marka.

Á Akureyri var gerð samþykkt um verndun trjáa árið 2002.¹⁴ Þar segir í 2. grein að samþykktin taki til allra trjáa á Akureyri sem orðin eru 8 m á hæð eða eldri en 60 ára. „Við gerð aðal- og deiliskipulags getur umhverfisráð lagt til að trjágróður sem æskilegt er talið að varðveita vegna sögulegs, náttúrulegs eða menningarlegs gildis njóti hverfisverndar án þess að um lögformlega friðun sé að ræða. Ákvæði samþykktar þessarar víkja fyrir strangari ákvæðum sem sett eru í deiliskipulagi einstakra reita eða bæjarhverfa.“

Kort hefur verið gefið út á Akureyri sem vísar veg að athyglisverðum trjám í bænum.¹⁵

Til fróðleiks og samanburðar eru reglur Kaupmannahafnar um verndarvirði trjágróðurs en þar er nú í gildi trjáræktarstefna fyrir árin 2016–2025.¹⁶

Hún var mótuð samkvæmt fimm meginreglum:

1. Núverandi trjágróður í Kaupmannahöfn á að varðveitast.
2. Sérlega mikilvæg tré í Kaupmannahöfn á að skrá og vernda.
3. Það á að gróðursetja fleiri tré í Kaupmannahöfn.
4. Það á að tryggja góð vaxtarskilyrði fyrir nýjan gróður og núverandi gróður í Kaupmannahöfn
5. Það á að tryggja fjölbreytni í tegundum trjágróðurs í Kaupmannahöfn.

Þegar skráður er verndarverður trjágróður skal skoða fagurfræðileg gæði (æstetisk kvalitet) trésins, meta aðstæður trésins og umhverfi (fysiske forhold), heilbrigði þess (sundhedstilstand), og kanna að lokum hvort tréið sýnir vel tegundarlega gerð sína (botanisk egenart). Fegurð trésins og heilbrigði verða að vera hafin yfir vafa. Ef aðstæður leyfa er hægt að velja trjálundi eða trjágróður í heild og skulu þeir þá verndaðir eins og um væri að ræða garða, almenningsgarða eða stór opin svæði.

Við fagurfræðilegt mat skal athuga heildargerð trésins, hlutföll í byggingu þess og greinabyggingu, eðlilegt vaxtarlag og það hvernig tréð fellur inn í umhverfi sitt og gefur því gildi.



Ljósmynd: Fengin af veraldarveg

Athuga skal aðstæður þar sem tréð vex. Neikvæðar aðstæður eru skuggi, mikill þéttleiki trjáa á svæðinu, að tréð stendur of nálægt byggingu, rafínur eru of nærri o.fl. Jákvæðir þættir eru m.a. að tréð dregur úr óæskilegum áhrifum af mannvirkjum á svæðinu, að tré stendur við veg í trjáröð sem fellur vel að legu vegarins. Gróður með vegi sem ekki fellur vel að veginum er sjaldan metinn verndarverður.

Heilsufarsþættir eru m.a. viðarrotnun, trjásjúkdómar, heilbrigði róta og hætta á að algengir sjúkdómar leggjast á trjátegundina. Tegundir sem útbreiddir sjúkdómar hafa að undanfögnu lagst á eru ekki lengur taldar verndarverðar. Þetta á t.d. við um álm vegna álmsýki sem hefur herjað í Evrópu. Trjátegundir sem hafa stuttan lífaldur eru sjaldan metnar verndarverðar og ekki tré sem með aldrinum losa sig reglulega við visnar greinar, svo sem ákveðnar aspartegundir.

Ekki eru sjálfkrafa vernduð tré með skýr tegundareinkenni eða sjaldgæf tré. Sjaldgæfi er allajafna afstætt gildi, og skapast oft af þeim sökum að tegundin hefur ekki náð almennri fótfestu vegna danskrar veðráttu og á erfitt með að þroskast í dönsku veðurfari. Tegundareinkenni vega því sjaldan þungt en skulu þó vera hluti af matinu.

Verndarvert tré fellt

Eigi maður tré sem í deiliskipulagi eða verndaráætlun er talið verndarvert þarf hann að sækja til sveitarfélags síns um leyfi ef hann vill fella tréð eða skerða með einhverjum hætti.

HEIMILDIR

1. Auglýsing menntamálaráðherra frá 1978
 2. Lög um náttúruvernd nr. 60/2013
 3. <https://www.ni.is/grodur/valistar-og-fridun>
 4. Lög um náttúruvernd. nr 60/2013
 5. Frá fundi fulltrúa faghópsins hjá Slots- og Kulturstyrelsen. sept. 2016.
- Minnispunktar.
6. Trefredning i Norge (Treet venner)
 7. Rettslig beskyttelse for trær – greinargerð frá Institutt for landskapsplanlegging, Universitetet for miljø- og biovitenskap (UMB) fra 2006.
 8. Listi Skógræktarfélags Íslands yfir tré ársins frá 1990.
 9. Nefndarálit, um frumvarp til laga um skóga og skógrækt. Frá umhverfis- og samgöngunefnd. Birt 25.03.2019.
 10. Stefna í trjáræktarmálum. Umhverfis- og skipulagssvið Reykjavíkurborgar, Reykjavík 2012.
 11. Úttekt á garðinum við Bröttuhlíð 4 og nokkrum öðrum trjám í Hveragerði. O.H. og Ó. N. Landform ehf. 2005
 12. Rit LbhÍ nr. 64. Ræktun götutrjáa í þéttbýli og val á tegundum Samson B. Harðarson o.fl. 2016.
 13. Aðalskipulags Reykjavíkur 2010-2030 – útg, 2016 bls.111
 14. Samþykkt um verndun trjáa á Akureyri 2002
 15. Merk tré á Akureyri – útg. Skógræktarfélag Eyfirðinga, 2005.
 16. Københavns Kommunes Træpolitik 2016-2025

5. kafli

HVAÐ Á AÐ VERNDA?

NOKKRAR STAÐREYNDIR UM FASTAN BÚNAÐ OG GRÓÐUR

Aðeins reyniviður, birki og blæösp eru talin upprunaleg tré í náttúru Íslands. Þau hafa fylgt görðum frá upphafi, eins og sjá má á áður nefndum reynivið að Skriðu í Hörgárdal.

Síðar hafa komið innfluttar trjátegundir og náð verulegri útbreiðslu. Mikill munur er á þroska og mögulegum aldri trjáanna. Stærð trés og útlit getur mótast af vaxtarstað þess en skilyrðin á vaxtarstað eru mjög mismunandi og staðbundin og mótast árangurinn oftast af veðurfari, skjóli, jarðvegi og umhirðu. Segja má að ákafinn við að reyna nýjar tegundir hafi leitt í ljós að sumar trjátegundir af erlendum uppruna eru of stórgerðar í litla heimilisgarða og eiga frekar heima í opnu almenningsrými, sbr. heimildir frá Yndisgróðri¹, frá gróðrarstöðvum² og Garðyrkjufélaginu.³



Á uppdrætti Tryggva Gunnarssonar að Alþingisgarðinum 1893 eru drög að plöntulista sem er einn elsti plöntulisti sem fundist hefur. Hann skrifar á uppdráttinn tegundir sem hann langar að hafa í garðinum. Auk reyniviðar, birkis og „píl“ eða víðis leggur hann til að það verði bæði greni og fura auk matjurta. Það lítur helst út fyrir að hann hafi haft fyrirmynd úr danskri plöntuskrá því að plöntuheitin eru í bland íslensk, dönsk eða latnesk. Á hæðinni, þar sem hann var síðar grafinn, segir þó að þar sé „Steinahóll með íslenskum grösom og blómstrum“.⁴

ALGENG TRÉ Í GÖRÐUM

Eftirfarandi trjátegundir, runnar og fjölæringar eru meðal algengustu tegunda sem finna má í gömlum görðum.



Birki (*Betula pubescens*)

Getur náð 4–5 m hæð á 20 árum. Hámarksaldur talin um 200 ár. Á Íslandi er algengt að birki verði 80–100 ára.⁵ Eitt algengasta garðatréið upp úr aldamótum 1900.⁶

Birki. Háteigsvegi 36 Reykjavík. Tré aprílmánaðar 2009. Gróðursett milli 1930–40. Hæðin er 6,7 metrar, ummál stofns í 0,6 m. hæð frá jörðu er 1,55 m. og þvermál krónu um 8,4 m.

Alaskaösp (*Populus trichocarpa*)

Nær 8-10 m hæð á 20 árum. Alaskaösp var fengin til Íslands frá Alaska árið 1943 eða 1944 og var fyrst reynd sem garðtré. Elstu eintökin má finna í trjásafninu í Múlakoti í Fljótshlíð. Mismunandi yrki hafa náð útbreiðslu - *Salka, Keisari og Haukur*. Hefur náð tæplega 30m hæð hérlandis. Ekki vitað enn hve gömul hún verður.



Alaskaösp sem trjágöng í Laugardal

Reyniviður (*Sorbus aucuparia*) Hefur verið ræktaður í görðum hérlandis síðan 1820. Við bestu skilyrði hér á landi nær hann 12-16 metrum hæð. Skammlíft tré. Hérlandis tekur hann að feyskjast og deyja upp úr 50-60 ára aldri og fá tré ná mikið yfir 100 árum.⁷ Hefur ríka eiginleika til að endurnýja sig.



Reyniviður í garði Guðbjargar í Múlakoti í Fljótshlíð. Fyrst gróðursett í garðinn 1897

EDALTRÉ OG LANGLÍF TRÉ, OFT TIGNARLEG Í GÖMLUM GÖRÐUM

Álmur (*Ulmus glabra*)

Sjaldgæfur í nýlegum görðum en finnst í mörgum görðum frá fyrri hluta 20. aldar. Álmur þolir seltu sæmilega vel og er ágætlega vindþolinn.⁹ Mesti aldur 500 ár.



Gljávíðir (*Salix pentandra*)

Hæð 10-12 m en þarf klippingu til að verða tré. Endurnýjar sig vel



Gljávíðir í garði Hressingaskálans. Valið borgartré 2012

Garðahlynur (*Acer pseudoplatanus*)

Nær víða 8–15 m. hæð.¹¹ Getur orðið 400–500 ára.



Eitt þekktasta tré í Reykjavík er hlynurinn á horni Vonarstrætis og Suðurgötu, sem var gróðursettur 1918.

BARTRÉ

Sitkagreni (*Picea sitchensis*)

Kom fyrst frá Noregi upp úr 1930, en 1939 kom fyrsta fræið frá N-Ameríku.¹² Í trjásafninu í Múllakoti má finn fyrstu einstaklingana. Getur náð 4–6 m hæð á 20 árum. Mjög stórvaxið tré, nær að líkindum a.m.k. 40 m hæð héraendis. Getur orðið 600–700 ára.



Sitkagreni hefur náð miklum þroska héraendis og telst tæplega garðatré lengur. Var víða gróðursett í gördum upp úr miðri 20. öld.



Silfurreynir (*Sorbus intermedia*)

Miðlungstórt tré, a.m.k. 15 m héraendis. Getur orðið 200 ára.



Elsta innflutta tré á Íslandi er silfurreynirinn í Fógetagarðinum (Víkurgarði) í Reykjavík, gróðursettur eftir 1884 af Georg Schierbeck landlæknir.¹⁰

Bergfura (*Pinus uncinata*)

Hæð 10–20 m. Hæsti aldur 255 ár segir á vefsíðum.¹³



Evrópulerki (*Larix decidua*)

Stórt tré, a.m.k. 30 m héraendis. Einstofna, oft kræklótt eða bugðótt, með misbreiða krónu. Nær háum aldri.

Evrópulerkið í Skrúði á Núpi er sennilega frá upphafsárum garðsins eða byrjun 20. aldar. Finnst víða í gömlum gördum, tignarlegt tré með mikinn karakter.

RUNNAR¹⁴

Þegar talað er um tré er átt við trjákennda plöntu sem verður 3 m á hæð eða meira, er með einn stofn en greinist síðan í nokkurri hæð frá jörðu og myndar þar greinar sem saman kallast króna. Planta með marga trjákennda stöngla frá jörðu kallast runni.

Elsti runni eða lítið tré í ræktun hér á Íslandi er heggur (*Prunus padus*) sem hefur verið garðaprýði á Íslandi allt frá fyrstu árum síðustu aldar. Mynd frá byrjun síðustu aldar af Árna Thorsteinsyni við rúmlega mannhæðarháan hegg í garði sínum við Austurstræti (Hressógarðinum).¹⁵

Berjarunnarnir rifs (*Ribes rubrum*) og sólber (*Ribes nigrum*), hafa verið ræktaðir síðan um aldamótin 1900¹⁶ og eru algengir í görðum frá þeim tíma. Stikilsber (*Ribes grossularia*) er sagt að Árne Thorsteinson hafi flutt inn og gróðursett í garð sinn 1874.¹⁷

Snjóber (*Symphoricarpos albus*) mun Árne ennfremur hafa flutt inn á árunum 1894-95 og lætur vel af honum.¹⁸

Rósir hafa sömuleiðis verið notaðar í görðum frá því í kringum 1900. Þyrnirós (*Rosa pimpinellifolia*) vex villt á nokkrum stöðum á Íslandi og hefur verið flutt í garða.¹⁹ Rauðblaðarós (*Rosa rubrifolia*) var algengur og harðger runni víða um land.

FJÖLÆRAR PLÖNTUR

Fjölærar blómplöntur búa yfir mikilli fjölbreytni og árstíðabundnum breytileika. Fegurðargildi þeirra er fólgið í margbreytileika blóma og laufblaða. Þær blómstra árlega, vaxa upp að vori og visna yfirleitt að hausti. Sumar tegundir eru þó vetrargrænar eða standa fram á vetur í einhverri mynd.²⁰

Fjölærar plöntur þrífast um allan heim og er harðgerði þeirra jafn fjölbreytt og þær aðstæður sem þær þrífast í. Það ætti því að vera hægt að finna góðar tegundir fyrir allar aðstæður.²¹ Víða erlendis hefur notkun fjölærra plantna í borgarumhverfi færst í vöxt og hefur framboð af harðgerum plöntum sem þurfa ekki mikla umhirðu stóraukist. Besta úrval gamalla fjölæringa er að finna í gömlum kirkjugörðum.²²

Mikilvægt er að viðhalda og skrá gamar fjölærar garðaplöntur.²³ Við endurgerð gamalla garða þarf að huga að aldurstímabili plantna sem gróðursettar eru að nýju.



Venusvagn (*Aconitum napellus*)
Kemur fyrir í plöntulista Tryggva Gunnarssonar frá 1893



Silfursóley (*Ranunculus aconitifolius*)



Regnfang (*Tanacetum vulgare*)



Garðabruða (*Valeriana officinalis*)



Útlagi (*Lysimachia punctata*)



Ætihvönn (*Angelica archangelica*)

ALGENGIR FJÖLÆRINGAR Í GÖMLUM GÖRÐUM²⁴

Mest allur garðagróður okkar er innfluttur og hefur verið reyndur við íslenskar aðstæður hátt á aðra öld. Þær tegundir sem hafa spjarað sig vel hafa verið ræktaðar áfram enda er auðvelt að fjölga flestum. Saga þessa innflutnings má rekja til áhugafólks áður fyrr. Embættismenn og verslunarmenn sem ferðuðust milli landa og höfðu orðið fyrir áhrifum af gróðursæld í nágrennalöndum okkar gengu á undan með góðu fordæmi. Gripu þá með sér bæði tré, runna og fjölæringa á ferðum sínum og einnig frá algengum garðagróðri. Ennfremur hafa konur átt drjúgan þátt í gerð garða og umhirðu þeirra.

Mikilvægt er að skrá og varðveita þennan gróður í gömlum görðum sem hluta af menningarsögunni og ekki síður sem erfðæfni í vísindarannsóknum.

Mikilvægt er að finna aðferðir og verkfæri til að varðveita þær án þess að binda skorður við áframhaldandi vöxt og nytja af görðum.

FASTUR BÚNAÐUR OG MUNIR Í GÖRÐUM

HLEÐSLUR, TRÖPPUR, YFIRBORÐSEFNI, GIRÐINGAR, TJARNIR OG GOSBRUNNAR

Í flestum görðum eldri en 100 ára er að finna minjar sem eigendur garðsins hafa mótað með einum eða öðrum hætti oft að erlendum fyrirmyndum en aðlagð íslensku byggingarefni og byggingahefð. Torf og grjóthleðslur unhverfis elstu heimilisgarða- og kálgarða á bæjarhláðinu. Fornar hleðsluáferðir (klambra, snidda,

Garðabruða er ein elsta skrautplanta í görðum á Íslandi. Er nú víða flokkuð sem illgresi í görðum af því að hún fjölgar sér hratt. Var upphaflega ræktuð sem lækningajurt.

strengur o.fl) hafa síðan verið notaðar í seinni tíma garða. Einnig margskonar náttúrulegt efni í grjóthleðslur (hraunflögur, grágrýti), tröppur, ýmis yfirborðsefni (möl (t.d. rauðamöl), hellur (hraunflögur, grágrýti)). Annar fastur búnaður getur síðan verið tjarnir, girðingar og hlið, steyptir veggir, bekkir og borð og steyptir veggir með sérstakri áferð.

Þegar garður er skoðaður og metinn verður að skrá þessar minjar með innmælingum og lýsingu í orðum og myndum og meta út frá ástandi og upprunaleika, sögulegu gildi og uppruna, hvort um er að ræða upprunalegar einingar í garðinum eða minjar úr sögu garðsins. Þegar um er að ræða upprunalegar minjar (s.s. grjóthleðslur) ber að vernda þær, laga ef þarf en umfram allt halda á upprunalegum stað og færa ekki til innan svæðis.

Lagt er til að allar manngerðar minjar á umræddum svæðum verði mældar, ljósmyndaðar og skrásettar í gagnagrunni, ástandsmetnar og aldursgreindar. Ef farið er í framkvæmdir til að laga það sem miður hefur farið verður að gæta þess að upprunalegur efniviður verði nýttur eins og kostur er.

Samkvæmt núgildandi reglugerðum er gerð krafa um aðgengi fyrir alla. Mikilvægt er að við friðun gamalla garða sé leitast við að skerða sem minnst af upprunalegri ásýnd og útliti svæðisins og reynt eftir fremsta megni að leita aðgengisleiða sem ekki raska þessum eigindum garðsins. Sem dæmi um lausnir má nefna í Lystigarðinum á Akureyri, Hellisgerði í Hafnarfirði og Skrúð í Dýrafirði.

Eftirfarandi eru dæmi úr görðum sem sýna upphaflegt útlit búnaðar og mótunar í görðum eins og Hallargarðurinn í Reykjavík, Múlakot í Fljótshlíð, Skrúður í Dýrafirði og Alþingisgarðurinn.

Stéttir í görðum, Steyptar hellur náttúruhellur (hraun) eða óreglulegt mynstur sem hluti af hönnun garðsins.

Ljósmynd (t.v.)

Múlakot, úr myndasafni Sigríðar Hjartar

Ljósmynd (t.h.)

Hallargarður árið 1955, myndasafn LR





Hlaðnir steinveggir í þéttri byggð og úti í náttúrunni mynda umgjörð garða. Hlið inn í garða.

Ljósmynd (t.v.)

Skrúður, úr myndasafni EES

Ljósmynd (t.h.)

*Úr Þingholtunum, úr myndasafni LR
(Sígfrús Eymundsson)*



Bekkir, sæti og annar búnaður til þess að njóta dvalar í görðum.

Ljósmynd

Alþingisgarðurinn árið 1907, úr myndasafni LR, (Magnús Ólafsson)



Ljósmynd

Múlakot, úr myndasafni Sigríðar Hjartar

Notkun vatns í tjörnum, lækjum eða gosbrunnum.

Ljósmynd (t.v.)

Lystigarður Akureyrar, úr myndasafni
M.Ak (Hallgrímur Einarsson)

Ljósmynd (t.h.)

Við gosbrunninn í Skrúði, ljósmyndari ók.



Í nokkrum bókum má finna gagnlegar upplýsingar um gamla garða má þar nefna *Konur gerðu garðinn*; um sögu Lystigarðs Akureyrar 1912-2012.²⁵ *Skrúður á Núpi, dagbækur Sigtryggs Guðlaugssonar 1909-1949.*²⁶ *Garðurinn Hugmyndir að skipulagi og efnisvali.*²⁷

LJÓSMYNDIR

Ómerktar ljósmyndir fengnar úr einkasöfnum og af veraldarvefnum.

HEIMILDIR

1. <https://yndisgrodur.lbhi.is/>
2. <https://mork.is/>
3. <http://www.gardurinn.is>
4. Einar E. Sæmundsen. Að búa til ofurlítinn skemmtigarð. 2018 bls. 146.
5. vantar heimild
6. Ingólfur Davíðsson og Ingimar Óskarsson Garðagróður 2.útg.1968, bls.190
7. vantar heimild
8. Rit LbhÍ nr. 64. Ræktun götutrjáa í þéttbýli og val á tegundum Samson Bjarnar Harðarson og Steinunn Garðarsdóttir 2016.
9. <http://www.lystigarður.akureyri.is> Mesti aldur 500 ár (Yrkja)
10. www.visindavefur.is "Hvað heitir elsta tré á Íslandi og hvað er það gamalt?"
11. Samson Bjarnar Harðarson og Steinunn Garðarsdóttir. Ræktun götutrjáa í þéttbýli og val á tegundum. Rit LbhÍ 2016, bls.50
12. Hákon Bjarnason skógræktarstjóri. Í lundum nýrra skóga. Mbl. 23.des 1956.
13. Yrkju: http://www.yrkja.is/tree_all.php.
14. <http://www.gardplontur.is> Félag garðplöntuframleiðenda
15. Einar Hlegason Bjarkir, bls.104.
16. Einar Hlegason Bjarkir, bls.114-118.
17. Einar Hlegason Bjarkir, bls.118.
18. Einar Hlegason Bjarkir, bls.124.
19. Einar E. Sæmundsen. Að búa til ofurlítinn skemmtigarð. 2018 bls. 23.
20. Hólmfríður Sigurðardóttir. Garðblómabókin, 2005, bls 11.
21. Magne Bruun Hundre grönne ár 1984.
22. Knut Langeland Oldemord stauder I våre hager 1992.
23. Einar Helgas0n
24. <http://www.gardplontur.is> Félag garðplöntuframleiðenda
25. Ásta Camilla Gylfadóttir. Konur gerður garðinn. Saga Lystigarðs Akureyrar 1912-2012.
26. Skríður á Núpi, dagbækur Sigtryggs Guðlaugssonar. 1909-1949
27. Auður Sveinsdóttir, Anna Fjóra Gísladóttir og Friða Björg Edvarðsdóttir. Garðurinn Hugmyndir að skipulagi og efnisvali.

Fríðun / verndun garða þarf að byggja á samræmdri og viðurkenndri aðferðafræði við skráningu þeirra á svipaðan hátt og við framkvæmd húsakönnunar, auk þeirra þátta er taka á lifandi minjum garðsins.

Í 15. gr. laga um menningarminjar er fjallað um skráningu og skil á gögnum til Minjastofnunar.

Með breytingum mætti notast við þá grein varðandi skráningu og meðferð gagna um fríðun og verndun garða:

Þar segir m.a. „*Minjastofnun Íslands hefur yfirumsjón með skráningu fornleifa og fríðaðra og fríðlýstra húsa og mannvirkja.*

Stofnunin heldur heildarskrár yfir allar þekktar fornleifar, fríðuð og fríðlýst hús og mannvirki á landinu.

Öll gögn sem varða skráningu fornleifa, fríðaðra og fríðlýstra húsa og mannvirkja skulu afhent Minjastofnun Íslands. Skráningarskýrslur skulu afhentar stofnuninni á rafrænu formi. Eintök af skránum skulu afhent hlutadeigandi skipulagsyfirvöldum á rafrænu formi.

Fornleifa-, húsa- og mannvirkjaskráningu á tilteknu svæði telst ekki lokið fyrr en skráin hefur hlotið staðfestingu Minjastofnunar Íslands. Stofnunin skal veita skipulagsyfirvöldum, byggingarfulltrúum og náttúruverndaryfirvöldum aðgang að skráningargögnum í vörslu stofnunarinnar.

Minjastofnun Íslands setur reglur um skráningu fornleifa og fríðaðra og fríðlýstra húsa og mannvirkja og skil á gögnum þar að lútandi að höfðu samráði við Samband íslenskra sveitarfélaga.”

Frá fornu fari hafa garðar fengið mörg heiti sem lýsa aðstæðum og notkun þeirra. Hér eru nefnd nokkur þeirra heita sem finna má í rituðum heimildum.

GARÐUR	almennt sérheiti – afgirtur staður – varið rými
SKRÚÐGARÐUR	almennt samheiti finni garður
HEIMILISGARÐUR	almennt samheiti – vísar til nytsemdar
TRJÁGARÐUR	almennt einkenni trjágróður gamals garðs
EINBÝLISGARÐUR	lýsir búsetu við garð
EINKAGARÐUR	lýsir búsetu við garð
FJÖLBÝLISGARÐUR	lýsir búsetu við garð
RAÐHÚSAGRÐUR	lýsir búsetu við garð
KÁLGARÐUR	sérstakur garður eða hluti garðs gamall
MATJURTAGARÐUR	sérstakur garður eða hluti garðs gamall
KARTÖFLUGARÐUR	sérstakur garður eða hluti garðs gamall
BLÓMAGARÐUR	sérstakur garður eða hluti garðs gamall

Garðar eða svæði til fjölnota, oft samsett heiti vegna ýmis konar notkunar t.d.

LYSTIGARÐUR	garður til að njóta lífsins
SKEMMTIGARÐUR	garður til að njóta lífsins samsettur til ýmissa nota
ALMENNINGSGARÐUR	leikir og dvöl
SKRAUTGARÐUR	garður til að njóta lífsins samsettur til ýmissa nota (neikvæð meining)
FJÖLSKYLDUGARÐUR	garður til að njóta lífsins samsettur til ýmissa nota sérstaklega fyrir fjölskylduafþreyingu
URTAGARÐUR	gamalt orðfæri – bókmenntalegt bæði gamalt og nýtt orð – gamalt ræktunarreitir
GRASAGAÐUR	nútímalegt heiti á Botaniskum garð – safngarði.

Við skráningu og mat á görðum er einnig mikilvægt að gæta samræmis í flokkun þeirra og því er æskilegt að móta flokkunarkerfi fyrir þær gerðir garða sem á að skrá.

Eftirfarandi eru tvö dæmi um flokkunarkerfi:

1.

G1 – heimilisgarður eða garður til einkanota

G1 E – einbýlisgarður

G1 S – sambýlisgarður

G1 F – fjölbýlisgarður

G2 –garður til almenningsnota

G2 A – almenningsgarður (stærðarskilgreining (fjarlægð frá íbúð) – innihald – staðsetning fjarlægðar frá íbúð)

G2 S skemmtigarður (stærðarskilgreining (fjarlægð frá íbúð) – afþreying – viðskiptalegur rekstur –

2.

Jón H. Björnsson landslagsarkitekt kom sér upp sér upp skráninga og flokkunarkerfi fyrir sín verk.

Kerfið má sjá á heimasíðu Gróðrarstöðvarinnar Alaska. <http://alaska.is/>

L1 – einbýlishússlóð

L2 – raðhúslóð

L3 – fjölbýlishúsgarður (lóð)

L4 – almenningsgarður

L5 – útivistarsvæði nær

L6 – útivistarsvæði fjar

L7 – skóla/leikskólalóð

L8 – stofnanir og annað

L9 – lóð við atvinnuhúsnæði

L10 – annað óskráð

EFTIRFARANDI ATRÍÐI ÞARF AÐ HAFA Í HUGA VIÐ MAT Á ÁSTANDI OG UPPRUNALEIKA GARÐSINS

Heimildasöfnun

Gömul og ný kort, gamlar loftljósmyndir, ljósmyndir, byggðasögur – munnlegar upplýsingar o.fl.

Staðarskoðun

Lögun lands, afmörkun svæðis, skráning á gróðri og mat á ástandi hans og aldri auk annara þátta í garðinum. Gamlar hleðslur, kantar, stígar, yfirborðsefni.

Uppmæling á garði

Lagt er til að allar manngerðar minjar á umræddum svæðum verði mældar, ljósmyndaðar og skrásettar í gagnagrunni, ástandsmetnar og aldursgreindar.

Mat á verndargildi

Meta þarf upprunaleika, sögulegt gildi, hvort um er að ræða upprunalegar einingar í garðinum eða minjar úr sögu garðsins. Þegar um er að ræða upprunalegar minjar (s.s. grjóthleðslur) ber að vernda þær, laga ef þarf en umfram allt halda á upprunalegum stað og færa ekki til innan svæðis. Gróðurnotkun svo sem aldur, endurnýjun, tegundaval o.fl.

Til samræmingar á skráningu verndargildis er hér gerð tillaga að skráningarblaði. Til hliðsjónar var haft eyðublað Húsakönnunar (Minjastofnun) auk leiðbeininga frá “Kulturstyrelsen” í Danmörku.

Mikilvægt er það fáist reynsla á notkun þess sem fyrst þannig að hægt sé að endurskoða það og aðlaga að vandaðri og aðgengilegri skráningu.

TILLAGA AÐ SKRÁNINGARBLAÐI
SKRÁNINGARBLAÐ - GARÐAR / GRÆNAR FRÍÐAÐAR MINJAR

<p>HEITI STAÐAR</p> <p>KORT AF SVEITARFÉLAGI ÞAR SEM STAÐUR ER SÝNDUR NÁNAR</p>	
<p>KORT AF ÍSLANDI, MERKJA INN STAÐINN</p>	
<p>SVEITARFÉLAG Staður (kort, gps-punktur, stærð, skilgreining í skipulagi) TEGUND SVÆÐIS EIGNARHALD UMSJÓNARAÐILI</p>	
<p>SAGAN</p>	<p>Upphaf (stofnendur, byggingarár, þáverandi notkun) Breytingaferlar Myndir og upprættir (gamlir)</p>
<p>NÚVERANDI ÁSTAND</p>	<p>Notkun Ástand svæðis (stígar, hleðslur, girðingar, hlið, tjarnir, lýsing, garðgögn, skilti og allur gróður t.d. (tré, runnar, fjölæringar, gras) Myndir og upprættir sem sýna núverandi ástand</p>
<p>MAT Á VARÐVEISLUGILDI</p>	<p>Menningarverðmæti (kennileiti garðs/rýmis, staða rýmis meðal almennings, varðveisla frá uppruna garðsins, saga og samfélag) Umhverfissæði (t.d. almenningsgarður, einkalóð, opinbert svæði) Byggingarsögulegt verðmæti (tenging garðrýmis við nærliggjandi byggingar, (arkitektúr, landslagsarkitektúr o.fl.) Landslagsgildi svæðis Listrænt gildi svæðis</p>
<p>HEILDARVARÐVEISLUGILDI SVÆÐIS</p>	<p>Punktur úr kaffanum hér að ofan dregnir saman</p>
<p>TILLAGA AÐ VERNDAR- OG UMHIRÐUÁÆTLUN</p>	<p>Það sem þarf að lagfæra og endurbæta á svæðinu Þau svæði sem þarfnast endurbóta merkt inn á kort</p>

Gátlisti fyrir mat á **varðveislugildi** á eyðublaði:

- Rökstuðningur
 - Almenn lýsing á svæðinu, staðsetning, nánasta umhverfi.
 - Sérstök og mikilvæg einkenni
- Heildareinkenni
 - T.d. einstakir byggingarþættir í uppbyggingu garðsins, yfirborðsefni, hæðarlega og frágangur á hæðarmismun, hleðslur, veggir, tröppur og efnisval.
- Ytri afmörkun, girðingar, limgerði eða aðrar útveggjahliðar
- Staður í landslagi, staður í byggð eða bæ
- Ásigkomulag, þ.e. ástand gróðurs, aldur, tegundaval og staðsetning
- Umhverfisgildi
 - Tengingar við aðliggjandi svæði, byggingar eða önnur mannvirki.
 - Sérstök lega í landslagi.
 - Upplifun, sjaldgæfni.
- Menningarsögulegt gildi
- Einkennandi og/eða táknrænt fyrir sérstakt tímabil.
 - Aldur og saga svæðisins.
 - Upphaf.
 - Frumkvöðlar.
 - Aðferðir við gerð garðs/svæðis.
 - Fræðslu- og rannsóknargildi.
- Byggingarlistarlegt og listrænt gildi
 - Fagurfræði – hönnun – uppbygging – stefnur
 - Tengingar við strauma og stefnur erlendis frá.
 - Rýmismyndun.
 - Sterk grunnhugmynd.
 - Mótun landslags.
- Heildarvarðveislugildi garðs/rými

SÝNISHORN AF ÚTFYLLTU SKRÁNINGARBLAÐI FYRIR ALÞINGISGARÐINN

ALÞINGISHÚSIÐ KORT AF SVEITARFÉLAGI ÞAR SEM STAÐUR ER SÝNDUR NÁNAR	
KORT AF ÍSLANDI, MERKJA INN STAÐINN	
REYKJAVÍK FRIDAÐ Fríðaður í A-flokki af menntamálaráðherra 14. desember 1973 samkvæmt 26. gr. og 27. gr. þjóðminjalaga nr. 52/1969. BYGGINGAREFNI Hlaðið steinhús reist 1880–1881. Hönnuður Ferdinand Meldahl arkitekt. Viðbygging, Kringlan, reist 1909. Hönnuður Frederik Kiørboe arkitekt. SKILGREINING Í SKIPULAGI Í Aðalskipulagi Reykjavíkur 2010–2030 er garðurinn ekki skilgreindur sérstaklega. TEGUND SVÆÐIS Almenningsgarður EIGNARHALD Alþingi UMSJÓNARAÐILI: Skrifstofa Alþingis BYGGINGARÁR/UPPHAFSÁR 1893 – 94	
SAGAN³	<p>Undirbúningur að gerð Alþingisgarðsins hófst með skemmtilegri umræðu á Alþingi í ágúst 1893 skömmu fyrir þingslit. Þann dag breyttist hið háa alþingi í málfund um garðaskipulag, garðyrkju og jarðvegsframkvæmdir. Öll þessi umræða er skjalfest í Alþingistíðindum frá þessum tíma. Þjóðin var þá mjög móttækilegt fyrir nýjum menningarstraumum og vildi taka rækilega til í umhverfi sínu. Alþingi samþykkti að gera garðinn og hófust framkvæmdir strax haustið 1893 undir stjórn Tryggva Gunnarssonar, athafna- og stjórnámálmanns. Þær stóðu fram eftir næsta ári og var að mestu lokið haustið 1894. Umræðan í þinginu og með þjóðinni allri mótaðist af sjálfstæðisbaráttunni og þjóðlegum metnaði.</p> <p>Þróun og breytingar á garði: Alþingisgarðurinn hefur haldið upprunalegu formi sínu svo til óbreyttu allt til samtímans og hefur alltaf verið í góðri umhirðu. Ýmsar lítilsháttar endurbætur og breytingar hafa verið gerðar á garðinum í gegn um tíðina, síðast árið 1993, án þess þó að grundvallarformum garðsins hafi verið hnikað. Fyrstu breytingarnar hafa líklega orðið stuttu eftir að Kringlan reis í garðinum 1908–1909. Á fjórða áratugnum 1930–40 voru gerðar breytingar í garðinum og voru þá meðal annars settir hraunkantsteinar við beðin, fjölærar plöntur fjarlægðar úr innri hring garðsins. Tré og runnagróður s.s. alaskayllir, alaskaösp og sitkagreni o.fl., gróðursett í staðinn en það var líklega gert stuttu eftir 1950.</p>

<p>NÚVERANDI ÁSTAND</p>	<p>Stílbragð garðsins nú: Alþingisgarðurinn hefur haldið upprunalegu formi sínu svo til óbreyttu allt til dagsins í dag og hefur alltaf verið í góðri umhirðu. Fremstu garðyrkjumenn landsins á hverjum tíma sáu um viðhald garðsins og lagði Alþingi metnað sinn í að garðurinn væri til prýði.</p> <p>Notkun: Garðurinn er oft kallaður leyndarmál Kvosarinnar. Í tímans rás hefur garðurinn ekki verið í alfaraleið. Eftir byggingu Skálans um síðustu aldamót var hann opnaður í suðvesturhorni og þar með komin gönguleið frá innganginum við Templarasund. Þótt fleiri leggi leið sína um garðinn nú en áður er hann í góðu ástandi.</p> <p>Gróður í garðinum: Efniviði í garðinn safnaði Tryggvi Gunnarsson víðs vegar af landinu, meðal annars björk og víði úr Fnjóskadal og reyni sem kominn var af frægum trjám frænda hans í Skriðu í Hörgárdal. Hann keypti fræ meðal annars af Árna Thorsteinssyni og trjaplöntur af Schierbeck landlækni. Einar Helgason garðyrkjumaður sem vann í garðinum framkvæmdaárið 1893 safnaði að sér íslenskum plöntum úr Reykjavík og nágrenni, þar á meðal reyniviði og birki úr hrauninu í Hafnarfirði. Árið 1895 þegar Einar var í garðyrkjuskólanum í Vilvorde við Kaupmannahöfn keypti hann þó nokkuð af plöntum fyrir garðinn.</p> <p>Merkisverð tré: Mjög fáar þeirra plantna sem upphaflega voru gróðursettar í garðinum eru þar enn. Flest trjanna voru reynir eða birki, en líftími þeirra er ekki nema 80–100 ár í Reykjavík.</p> <p>Merkisverðir runnar: Upprunalegar plöntur eru að líkindum fyrst og fremst stór gráreynir, heggur og kannski fáeinir rífsrunnar og venusvagn sem þar er að finna. Allar aðrar plöntur hafa verið gróðursettar eftir 1917 þegar Tryggvi féll frá. Margar þeirra plantna sem uxu í Alþingisgarðinum lifa áfram í þeim fjölmörgu afkvæmum sem finna má í gördum í Reykjavík. Má þar nefna áðurnefndan gráreyni og hinn svokallaða þingvíði sem varð algengur um allt land á fyrrihluta 20. aldar</p> <p>Merkisverðir fjölæringar: Fjölæru plönturnar hafa flestar þurft að víkja með breyttum smekk og auknum kröfum til viðhalds.</p> <p>Merkisverðar manngerðar einingar: Samkvæmt ljósmyndum er ljóst að upphaflega voru sérsníðaðir garðbekkir báðum megin við hringinn sem einkennir garðinn. Nú eru þar hefðbundnir garðbekkir.</p> <p>Tryggvi tók svo miklu ástfóstri við garðinn að hann óskaði eftir því að fá leg í garðinum að sér látnum. Öll tilskilin leyfi fengust til þess að koma til móts við óskir hans og er hann grafinn nærri suðurhlíð garðsins miðri í einskona steinhæðarbeiði. Yfir honum er minnisvarði eftir Ríkarð Jónsson myndhöggvara.</p>
<p>MAT Á VARÐVEISLUGILDI</p>	<p>Mikilvæg einkenni garðs: Þegar uppdrátturinn er borinn saman við garðinn eins og hann er nú má ljóst vera að garðurinn er lítið breyttur frá upphafi. Hann markar tímamót í íslensku garðsögu þar sem hann var fyrsti garðurinn sem var hannaður áður en framkvæmdir við hann hófust</p> <p>Menningarverðmæti: Garðarnir við Alþingishúsið, Skróður í Dýrafirði og Lystigarður Akureyrar endurspeglu tíma mikilla umbrota í íslensku þjóðfélagi. Garðarnir eru verk aldamótakynslóðarinnar sem óx upp með sjálfstæðisvakningu og tiltrú á að nýir tímar á nýrri öld færðu þjóðinni tækifæri, og þá trú á að hún gæti lært og mótað eigin umhverfi. Þessir garðar mynda því eina hugmyndafræðilega og sögulega heild.</p> <p>Listrænt gildi svæðis: Byggingarsögulegt verðmæti (tenging við byggingu (arkitektúr, landslagsarkitektúr o.fl.)) Upphafleg girðingin umhverfis garðinn hliðin að Templarasundi er sýnileg og mótuð í svipuðum stíl og Alþingishúsið. Hið strangmótaða garðrými, hringur í miðju með stíga diagónalt horn í horn hefur haldist óbreytt á aðra öld.</p> <p>Umhverfisgæði: Hefur haft á aðra öld verið andrými í miðri borg. Var vel varin fyrstu eitthundrað árin. En með byggingu Skálans við Alþingishúsið var garðurinn opnaður frekar. Gestir garðsins bera þá virðing fyrir umhverfinu að hann hefur ekki mikið látið ásja. Það líður þó senn að því að hann þurfi gagngerar endurbætur.</p>

	<p>Varðveislugildi: Garðurinn við Alþingishúsið er einstaklega vel varðveitt svæði. Garðurinn er á mikilvægum stað í borginni, afmarkað rými til íhugunar og náttúruskoðunar en þó afar aðgengilegt öllum sem í Kvosina koma. Gerður eftir uppdrætti sem sagði til um form garð og val á gróðri í upphafi.</p>
<p>HEILDARVARÐVEISLUGILDI SVÆÐIS</p>	<p>„Alþingisgarðurinn er elsti og best varðveitti almenningsgarður við opinbera byggingu á Íslandi. Hann markar tímamót í íslenskri garðsögu þar sem hann er fyrsti garðurinn sem var hannaður áður en framkvæmdir við hann hófust. Alþingisgarðurinn hefur haldið upprunalegu formi sínu svo til óbreyttu allt til dagsins í dag og hefur alltaf verið í góðri umhirðu. Minni háttar breytingar og endurbætur sem gerðar hafa verið í gegnum tíðina hafa ekki snert grundvallarform garðsins.“⁴</p>
<p>TILLAGA AÐ VERNDAR- OG UMHIRÐUÁÆTLUN</p>	<p>Nú er ljóst að komið er að tímamótum, því að of lengi hefur dregist að gera á honum endurbætur og setja um hann viðhaldsáætlun. Ástand svæðis hefur látið á sjá þó árlega sé hlúð að garðinum. Stígar eru niður slitnir, hleðsla umhverfis grafarhól Tryggva hefur aflagast. Eins þarf að yfirfara allan gróður (tré, runnar, fjölæringar, gras).</p> <p>Augljóst er að með byggingu Skálans hefur orðið rask á ytri aðstæðum við garðinn. Auk Skálabyggingarinnar sem reis vestan við garðinn þá var grafið fyrir bílageymslu sem er neðanjarðar sunnan við garðinn. Hugsanlegt er að þessar framkvæmdir hafi raskað jarðvatnsstöðu í garðinum – og ef til vill orsakað sig í honum. Þetta þarf að rannsaka frekar.</p> <p>Núverandi umsjónarmaður garðsins, Karl Guðjónsson landslagsarkitekt, lagði fram úrbótaskýrslu í mars 2017. Hún er til skoðunar á skrifstofu Alþingis. Karl hefur gert góða greiningu á tegundum og samsetningu gróðurs og leggur til að fara þurfi í gagngerar endurbætur á garðinum. Verður Viðaukaskjal sem sýnishorn.</p> <p>Karl veltir því fyrir sér hvort yfirbragð garðsins ætti að færa meira í átt til upprunalegs útlits – leggja meiri áherslu á fjölæringa og minni á tré og runna. Slíkar breytingar eru ekki einfalt mál, og meðal annars þarf að muna að í upphafi var ekki um auðugan garð að gresja við val trjám og ekki fyrir hendi mikil þekking á því hvað gat vaxið og þrífist. Á plöntulista sem Tryggvi hefur skráð á garðkort má sjá (bls.xx) að hann sá fyrir sér bæði furu, greni auk birkis og reynivíðar, fjölda runna og blóm.</p> <p>Fyrirhugaðar lagfæringar og endurbætur á svæðinu þarf að skrá vel áður en hafist er handa.</p> <p>Skrásetjari merkir inn á yfirlitskort þau svæði sem þarfnast endurbóta. Úrbótatillaga verði síðan rædd ýtarlega við umsjónarmenn garðsins.</p> <p>Vonandi fæst fjármagn til að gera úrbætur á garðinum samkvæmt góðri verkáætlun. Um leið þarf að móta viðhaldsáætlun sem tekur mið af framtíðarvernd og þróun garðsins.⁵</p>

HEIMILDIR

1. Lög nr. 80. 2012.um menningarminjar
2. Minjastofnun Íslands. Friðlýst hús og mannvirki Heimásiða 2018
3. Einar E.Sæmundsen Alþingishúsgarðurinn Landnám Ingólfs – Nýtt safn til sögu þess V.bindi 1996
4. Tillaga til friðlýsingar Alþingisgarðsins – Garðar- lifanidi minjar apríl 2018.
5. Karl Guðjónsson. Alþingisgarðurinn og lóð Alþingis - Hugleiðingar til úrbóta | 30.03. 2017 (sjá viðauka)

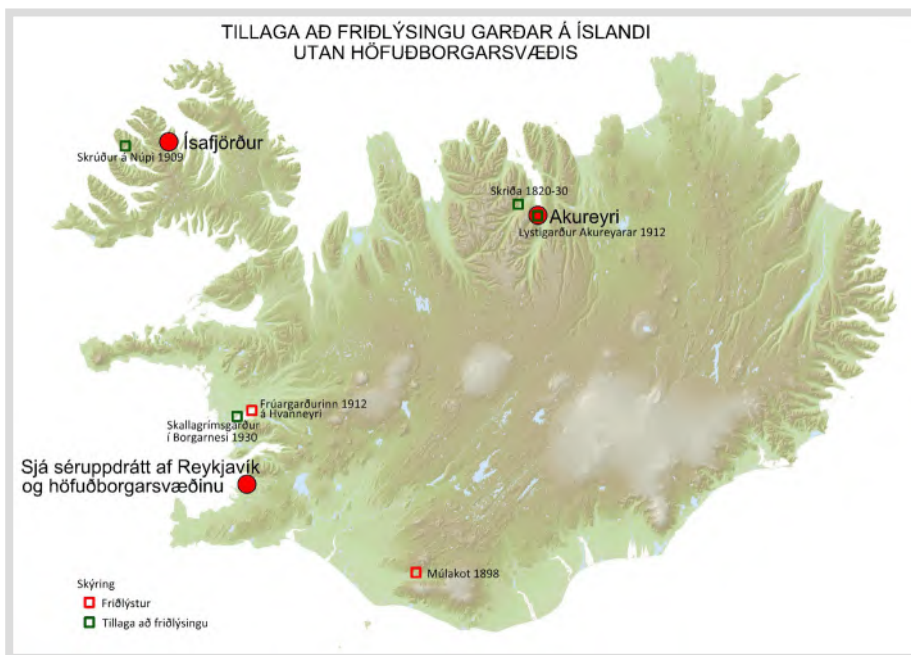
7. kafli

TILLÖGUR AÐ FRIDLÝSINGU TÍU MERKRA ÍSLENSKRA GARÐA

Samtals er lagt til að 10 garðar verði friðlýstir.

Rökstuðningur með friðlýsingartillögum, byggt á greinargerð Garðsöguhóps FÍLA frá desember 2014.

Lokadrög eru unnin í samvinnu við Pétur H. Ármannsson á Minjastofnun og kynnt á málstofunni í Norræna húsinu 26. apríl 2018. Hér er enn fremur fjallað um tvo garða sem nýlega voru friðlýstir, garðinn í Múlakoti og Frúargarðinn á Hvanneyri.



Helstu garðar á Íslandi utan höfuðborgarsvæðisins.



Garðar á höfuðborgarsvæðinu sem lagt er til að friðlýstir verði

SKRIÐA Í HÖRGÁRDAL, 1820–1830

Garðurinn á Skriðu í Hörgárdal telst vera elsti núverandi trjágarður við heimili á Íslandi. Þorlákur Hallgrímsson og synir hans, Björn og Jón Kjærnested, gróðursettu í hann um 1825. Ilmreynir sem enn er í garðinum er talinn eitt elsta gróðursetta tré á Íslandi. Garðminjarnar á Skriðu koma heim og saman við samtímafrásögn í dagbókarfærslu Jónasar Hallgrímssonar frá 10. júlí 1839¹ þar sem hann lýsir skoðunarferð í garðinn í fylgd Þorláks og nefnir meðal annars hlaðinn grjóttgarð umhverfis gamlan kálgarð. Reyniviðurinn í Skriðugarði hefur líklegast endurnýjast nokkrum sinnum síðan trén voru gróðursett. Í dagbók sinni segir Jónas að reynitrén á Skriðu séu sprottin af hinni kunnu Möðrufellshríslu, „meiðnum helga“, sem var ævagamall sjálfsprottinn reynir í Möðrufellshrauni innst í Eyjafirði. Þjóðsögur tengjast reyninum á Möðrufelli, og sagt er að Jón Arason biskup hafi oft heimsótt hann í bernsku.



Skriða í Hörgárdal. Ljósmynd EES


HÓLAVALLAGARÐUR Í REYKJAVÍK, 1838

Hólavallagarður endurspeglar á einstakan hátt skipulagssögu og uppbyggingu kirkjugarða á 19. og 20. öld. Byrjað var að grafa í garðinum árið 1838 og var skipulag Víkurgarðs þá haft að fyrirmynd. Síðar breyttist skipulag grafa og götur mynduðust milli grafaraða. Um það bil sem kirkjugarðurinn var fullnýttur var kominn nútímabragur á nýrri hluta hans. Önnur meginrök fyrir því að friðlýsa garðinn eru þau að í honum hefur varðveist eitt merkasta og heillegasta safn af minningarmörkum á Íslandi. Þau gefa gott yfirlit um þróun stílbrigða og handbragðs á rúmlega 170 ára tímabili. Einstök minnismarki eru auk þess mikilvæg sem fágæt sýnishorn handverks í evrópsku samhengi (járnkrossar og girðingar). Í garðinum er auk þess að finna fjölbreyttan gróður. Í eldri hluta garðsins eru trjátegundir sem eiga rætur sínar í tilraunum frá árunum milli stríða. Í öðrum hluta má sjá einkennandi gróður eftirstríðsáranna. Auk þess er í garðinum fjölbreytilegur blómgróður sem á rætur að rekja til heimilisgarða á síðustu öld.



Hólavallagarður. Ljósmynd EES

ALÞINGISGARÐURINN, 1893–95



Alþingisgarðurinn er elsti og best varðveitti almenningsgarður við opinbera byggingu á Íslandi. Hann markar tímamót í íslenskri garðsögu þar sem hann er fyrsti garðurinn sem var hannaður áður en framkvæmdir við hann hófust. Varðveitt er vinnuteikning eftir Tryggva Gunnarsson þar sem hann sýnir hvar hinar ýmsu plöntutegundir eru staðsettar.² Alþingi samþykkti gerð garðsins árið 1893 og hófust framkvæmdir þá um haustið. Var þeim að mestu lokið ári síðar. Tryggvi stóð fyrir verkinu en hann hafði áður haft umsjón með smíði Ölfusárbrúar og komið að byggingu Alþingishússins. Eftir að stjórnmálastörfum lauk sá Tryggvi um hirðingu garðsins allt til dauðadags árið 1917. Lík Tryggva var jarðsett í garðinum að hans ósk og er á leiðinu minnisvarði eftir Ríkarð Jónsson myndhöggvara. Alþingisgarðurinn hefur haldið upprunalegu formi sínu svo til óbreyttu allt til dagsins í dag og hefur alltaf verið í góðri umhirðu. Minni háttar breytingar og endurbætur gegnum tíðina hafa ekki snert grundvallarform garðsins.

SKRÚÐUR Á NÚPI Í DÝRAFIRÐI, 1909



Skrúður. Ljósmynd: Luigi Latini

Skrúður er einstakt framtak og hugarsmíð séra Sigtryggs Guðlaugssonar sem síðar naut dyggrar aðstoðar konu sinnar, Hjaltínu M. Guðjónsdóttur. Garðurinn er í landi kirkjustaðarins og þáverandi héraðsskólaseturs á Núpi í Dýrafirði þar sem séra Sigtryggur var skólastjóri. Skrudur á sér merkilega sögu, og er meðal annars fyrsti íslenski kennslugarðurinn, löngu áður en slíkar hugmyndir skutu hér almennt rótum. Vinna við gerð garðsins hófst árið 1905 og fyrstu trén voru gróðursett árið 1908.³ Fram til ársins 1914 gróðursetti Sigtryggur ásamt nemendum sínum fimmtíu reynitré og var hvert og eitt tré merkt þeim nemanda sem gróðursetti. Auk trjágróðurs og skrautrunna var garðinum ræktað margs konar grænmeti. Formföst uppbygging garðsins með miðlægum ásum þvers og langs minnir á nýklassíska „franska“ garða í Evrópu frá 16. og 17. öld. Auk gróðursins eru í Skrudu ýmis merk mannvirki, hlaðnir steinveggir, garðhlið úr hvalbeini, gosbrunnur og gróðurhús. Garðurinn er nú í umsjón og eigu Ísafjarðarbæjar. Árið 2013 hlaut Skrudur virt alþjóðleg verðlaun, International Carlo Scarpa Prize for Gardens, sem ítölsk stofnun, Fondazione Benetton Studi Ricerche, veitir árlega. Stofnunin stóð fyrir útgáfu bókar um Skrudu í tilefni verðlaunaveitingarinnar.

LYSTIGARÐUR AKUREYRAR, ELSTI HLUTINN, 1912

Lystigarður Akureyrar er á svonefndri suðurbrekkunni sunnan við aðalbyggingu Menntaskólans á Akureyri. Gerð hans hófst árið 1909 og var hann byggður í áföngum. Garðurinn er afrek akureyskra kvenna sem voru í fararbroddi um mótun hans frá fyrstu tíð. Framfarahugur aldamótaáranna endurspeglast í gerð hans og þeirri hugsjón að skapa í þéttbýli fyrirmyndarumhverfi sem almenningur gæti notið og lært af.⁴ Elsti hluti garðsins liggur í halla og er mótun lands áberandi þáttur í ásýnd hans, auk gróðursins. Garðurinn var felldur inn í landið eins og það var, hvammar mótaðir í lægðum og vatnsrásum sem fyrir voru. Garðurinn einkennist af vöxtulegum trjágróðri sem umlykur göngustíga, grasflatir og lítið tjarnarsvæði. Elsti hlutinn hefur varðveist vel og er lagt til að friðlýsingin taki til þess hluta. Garðurinn var stækkaður árið 1944 til vesturs og árið 1955 til suðurs, þar sem nú er kjarni grasagarðsins. Þannig hefur garðurinn þróast og breyst í takt við aðstæður á hverjum tíma.



Lystigarður Akureyrar. Ljósmynd úr myndasafni M.Ak (Hallgrímur Einarsson)

SKALLAGRÍMSGARÐUR Í BORGARNESI, 1930

Skallagrímgarður hefur sett svip á miðbæinn í Borgarnesi frá því um 1930 og er eitt af helstu kennileitum staðarins. Kröftugur trjágróður umlykur grasflatir sem halla til norðurs í átt til sjávar. Göngustígar liggja með jöðrum garðsins umhverfis grasflatir undir miklu laufpaki hávaxinna trjáa. Allt frá stofnun kvenfélags í Borgarnesi 1927 var mikill áhugi á að koma þar upp skrúðgarði – „Íbúum staðarins til yndis-auka jafnt í nútímanum sem og um ókomna tíð,“ eins og segir í fundargerðabók kvenfélagsins. Kvenfélagið, ungmennafélagið og Borgarneshreppur keyptu Skallagrímgarð árið 1930 og greiddu þessir aðilar fyrir hann 900 krónur. Fyrst var gróðursett í garðinn sumarið 1931 og var þá plantað 38 silfurreyniviðum, 25 reyniviðum, 69 ilmbjörkum, 2 blóðrifsrunnum, 4 fjallrifsrunnum og 3 strandfurum auk 80 birkiplantna úr Hreðavatnsskógi. Garðurinn er verðugur fulltrúi kvenfélagsgarðanna á Íslandi frá milli-stríðsárunum.⁶ Landslag Borgarnes mótar lögun Skallagrímgarðs, hann er í lægð milli klapparholtanna sem einkenna ásýnd bæjarins. Eins og í öðrum gömlum görðum hafa verið gerðar á Skallagrímgarði breytingar til að laga hann að aðstæðum í umhverfinu. Garðurinn setur svipmót á miðbæ Borgarness.



Skallagrímgarður Ljósmynd: Friðrik Þorvaldsson

HELLISGERÐI Í HAFNARFIRÐI, 1922



Hellisgerði. Ljósmynd: Sveinn Þormóðsson

Hellisgerði hefur fágætisgildi á heimsvísu sem almenningsgarður á norðlægum slóðum vaxinn upp úr fjölbreyttu hraunlaglagi, sem er helsta sérkenni bæjarstæðis Hafnarfjarðar. Botninn í garðinum er mishæðóttur með djúpum hraunbollum og háum hólum. Garðurinn var frá fyrstu tíð mótaður eftir sérkennum landsins þar sem bollar í hrauninu voru „innréttar“ sem dvalar- og samkomustaðir bæjarbúa. Undirbúningur að stofnun Hellisgerðis hófst árið 1922 að frumkvæði málfundafélagsins Magna. Markmiðið með gerð garðsins var þríþætt: Að vera ánægju- og hvíldarstaður bæjarbúa í tómstundum, að vekja áhuga bæjarbúa á trjárækt, og síðast en ekki síst að varðveita hið úfna og sérkennilega landslag Hafnarfjarðarhrauns fyrir komandi kynslóðir. Því hefur verið haldið fram að Hellisgerði sé einn fyrsti landslagsgarður á Íslandi þar sem notkun og mótun svæðisins er felld fullkomlega að umhverfinu.⁵

HALLARGARÐURINN VIÐ FRÍKIRKJUVEG, 1954



Hallargarðurinn. Ljósmynd: Sigurhans Vignir

Hallargarðurinn við Fríkirkjuveg í Reykjavík er fyrsti almenningsgarður á Íslandi sem skipulagður er í anda modernisma eftir stríðsáranna með áherslum á ávalar línur og lífræn náttúruform. Garðurinn var fyrsta stóra verkefni Jóns H. Björnssonar, fyrsta íslenska landslags-arkitektsins, eftir að hann kom frá námi í Bandaríkjunum árið 1952. Varðveislugildi garðsins felst meðal annars í því hve vel hann sýnir frumkvöðulsstarf Jóns og höfundareinkenni. Nafn garðsins er dregið af Bindindishöllinni sem á sínum tíma var heiti hússins á Fríkirkjuvegi 11.⁷ Garðurinn var tekinn í notkun 18. ágúst 1954 og vakti tjörn með gosbrunni sérstaka athygli. Hún varð mjög vinsæl hjá börnum sem heimsóttu garðinn á góðum sumardögum. Með tímanum fór tjörninni þó að leka og var á endanum fjarlægð. Stígar í garðinum liggja í bugðum á þann hátt að stöðugt birtast ný sjónarhorn þegar eftir þeim er gengið. Hallargarðurinn hefur haldið mikilvægustu einkennum sínum en nokkur veigamikil atriði eru þó horfin, svo sem steinhæð með plöntum og tjörninni með gosbrunninum sem var eins konar þungamiðja garðsins. Æskilegt er að endurbyggja þessi mannvirki sem lið í varðveislu garðsins.

GRAFREITUR Í GUFUNESI, 1970⁸

Á sjöunda áratug 20. aldar komu í ljós leifar af gömlum kirkjugarði þegar grafið var fyrir nýrri skemmu á lóð Áburðarverksmiðjunnar í Gufunesi. Ákveðið var að flytja beinin og grafa í lítinn, vígðan reit sem mótaður var skammt frá fundarstaðnum. Reynir Vilhjálmsson landslagsarkitekt var fenginn til þess að hanna grafreitinn. Hugmynd hans sækir innblástur í forna íslenska kirkjugarðahefð. Veggur úr torfi og grjóti myndar hringlaga gerði umhverfis reitinn en tré vaxa í miðju. Mannvirkið og trjágróðurinn mynda látlaust en áhrifamikið form í landslaginu. Með lokaverkefni sínu um Skálhóltsstað frá árinu 1961 varð Reynir Vilhjálmsson frumkvöðull við að útfæra og endurskapa eftir fyrirmyndum úr fornri íslenskrri byggingarhefð, og gerði hlaðna vegg, traðir og túngarða að veigamiklum þáttum í nútímalegri landslagshönnun. Grafreiturinn í Gufunesi er lítt þekkt en mjög gott dæmi um hönnun Reynis í þessum anda.



Grafreitir í Gufunesi. Ljósmynd: Þráinn Hauksson

LÓÐ ÞJÓÐABÓKHLÖÐUNNAR, 1990⁹

Á sjöunda og áttunda áratug 20. aldar vann Reynir Vilhjálmsson landslagsarkitekt með mörgum helstu arkitektum landsins að hönnun lóða við einkaheimili og opinberar stofnanir. Það einkennir þessi verk er hversu vel bygging og lóð styðja hvort annað og mynda eina órofa heild, jafnt í efnisnotkun og rýmis-skipan. Þakka má skilningi Reynis á listrænum einkennum hversrar byggingar hversu vel tókst til með heilsteypta mótun umhverfis í þessum verkum. Eitt kunnasta og best varðveitta dæmi um slíkt verkefni er lóð Þjóðarbókhöðunnar í Reykjavík, sem Reynir hannaði í samvinnu við arkitekta hússins, Manfræð Vilhjálmsson og Þorvald S. Þorvaldsson. Einkennandi eru hlaðnir grjótgarðar umhverfis bókhöðuna, sem vísa í forna íslenska byggingarhefð og þjóna jafnframt þeim tilgangi að draga úr sýnilegu umfangi byggingarinnar í umhverfinu. Opin svæði beggja vegna eru tengd lóðinni með beinum og óbeinum hætti sem hluti af stærri rýmisheild.



Þjóðarbókhöðun. Ljósmynd: Guðmundur Ingólfsson

MÚLAKOT Í FLJÓTSHLIÐ¹⁰



Í Guðbjargargarði í Múlakoti. Ljósmynd úr safni Sigríðar Hjartar

Forsætisráðherra friðlýsti Múlakot 28. maí 2014 með vísan til 3. mgr. 18. gr. laga nr. 80/2012 um menningarminjar. Friðlýsingin tekur til staðarins í heild innan afmarkaðs svæðis, gamla íbúðar- og gistihússins og annarra

uppistandandi staðarhúsa, rústa útihúsa og annarra fornminja garðsins framan við húsíð og lystihússins í garðinum. Byggingar í Múlakoti, rústir útihúsa, garðurinn framan við húsinn og lystihúsið mynda eina, órofa minjaheild sem mikilvægt er að verði varðveitt til komandi kynslóða. Bæjarhúsin voru reist í áföngum á árunum 1898 til 1946 á rústum torfbæjar sem enn má sjá í kjallara undir húsinnu. Hlutar hússins frá ólíkum tímasteiðum hafa varðveist í nánast upprunalegri mynd og vitna um samfellda búsetusögu margra kynslóða. Múlakot hefur sérstakt menningarsögulegt gildi sem einn elsti gisti- og greiðasöluastaður héraðsins, sem jafnframt var sveitaheimili og aðsetur listamannsins Ólafs Túbals. Staðurinn hefur sérstaka tengingu við íslenska listasögu en nokkrir af helstu myndlistarmönnum þjóðarinnar dvöldust þar og máluðu þjóðkunn málverk af staðnum og umhverfi hans. Loks er hann einn elsti og merkasti einkagarður landsins. Hér að neðan má sjá mynd frá árinu 1897 úr garði Guðbjargar Þorleifsdóttur.

FRÚARGARÐURINN Á HVANNEYRI¹¹



Frúargarðurinn á Hvanneyri. Ljósmynd: Guðrún Jónsdóttir

Á Hvanneyri er að finna Frúargarð, en svo kallast skólagarðurinn á Hvanneyri frá árinu 1912. Hinn 11. júlí 2015 staðfesti forsætisráðherra tillögu Minjastofnunar um heildarfríðlýsingu Hvanneyrar í Borgarfirði, þ.e. Hvanneyrartorfunnar svokölluðu. Frumkvæðið að fríðlýsingu kom frá heimamönnum og tók fríðlýsingarferlið rúmt ár. Fríðlýsingin markar tímamót í sögu hús- og minjaverndar á Íslandi þar sem slík heild hefur aldrei áður verið fríðlýst. Fríðlýsingin nær bæði til fornleifa og húsa á svæðinu, en elsta hús torfunnar var reist árið 1896. Bændaskóli var stofnaður á Hvann-eyri árið 1889 og eru bæði hús og fornleifar á svæðinu tengd skólastarfinu.

Gamla bæjartorfan á Hvanneyri myndar merkilegt búsetulandslag með mikið menningarsögulegt gildi. Sem slík býr hún yfir sérstökum umhverfisgæðum sem óvída eru til staðar í dreifbýli hér á landi, og felast ekki síst í í samspili búsetuminja og merkra bygginga við ákveðnar landslagsheildir. Þessi gæði eru bundin stað húsanna á torfunni, innbyrðis afstöðu þeirra og þeim rýmum sem þau mynda á milli sín, að ógleymdri byggingarlist húsanna. Skipulag bygginga innan bæjartorfunnar, ásýnd þeirra í landslaginu, samræmi þeirra og heildarsvipur ásamt sterki rýmismyndun skapar þeim sérstöðu í byggingarlist 20. aldar. Gömlu bændaskólahúsin teiknuðu fyrstu menntuðu húsameistarar þjóðarinnar. Hvanneyrarkirkju (reist 1905) og skólahús bændaskólans (reist 1910) teiknaði Rögnvaldur Ólafsson. Leikfimiðhúsið (reist 1911) er verk Einars Erlendssonar, eitt af þremur elstu íþróttahúsum landsins sem enn eru í notkun. Skólastjórahúsið (reist 1920) og Halldórsfjós (reist 1928) teiknaði Guðjón Samúelsson. Skemman var byggð 1896 og er elsta byggingin á staðnum.

HEIMILDIR

1. Jónas Hallgrímsson. Ritverk Jónasar Hallgrímssonar. I–IV. Útg. Haukur Hannesson, Páll Valsson, Sveinn Yngvi Egilsson. Svart á hvítu, Rv. 1989.
2. Einar E. Sæmundsen. „Alþingishúsgarðurinn. Saga undirbúnings og framkvæmda við fyrsta nútíma lystigarðinn á Íslandi.“ Landnám Ingólfs. Nýtt safn til sögu þess 5. Ritstj. Hulda S. Sigtryggsdóttir o.fl. Félagið Ingólfur, Rv. 1996, 89–109.
3. Sigtryggur Guðlaugsson. Skríður á Núpi. Græðsla og gróður í fjörutíu ár (1909–1949).
Ritstj. Aðalsteinn Eiríksson og Brynjólfur Jónsson.
Framkvæmdasjóður Skrúðs, Rv. 2004.
4. Ásta Camilla Gylfadóttir og Björgvin Steindórsson. Konur gerðu garðinn. Saga Lystigarðs Akureyrar 1912–2012. Björgvin er höf. 5. kafla um Grasagarð Lystigarðsins. Völuspá, Akureyri 2012.
5. Helliggerði. Blóma- og skemmtigarður 1923–2023. Ritstj. Ólöf K. Sigurðardóttir og Magnea Guðmundsdóttir. Hafnarborg, Hafnarfirði 2013.
6. Einar E. Sæmundsen Að búa til ofurlítinn skemmtigarð.
Hið ísl. bókmenntafélag, Rv. 2018, 201.
7. Einar E. Sæmundsen Að búa til ofurlítinn skemmtigarð.
Hið ísl. bókmenntafélag, Rv. 2018, 260–277.
8. Reynir Vilhjálmsson. Sjónþing 25. september 2004.
Menningarmiðstöðin Gerðuberg, Rv. 2013.
9. Reynir Vilhjálmsson. Sjónþing 25. september 2004.
Menningarmiðstöðin Gerðuberg, Rv. 2013.
10. Múlakot, Rangárþing eystra. Friðlýst af forsætisráðherra 28. maí 2014 með vísan til 3. mgr. 18. gr. laga nr. 80/2012 um menningarminjar.
11. Hvanneyrartorfan Borgarbyggð. Hinn 11. júlí 2015 staðfesti forsætisráðherra tillögu Minjastofnunar um heildarfríðlýsingu með vísan til 3. mgr. 18. gr. laga nr. 80/2012 um menningarminjar.

Í þessum kafla er gerð tilraun til þess að taka saman yfirlit um aðra gamla garða en þá sem gerð er tillaga um að friðlýsa. Reynt er að byggja samantekt þessa á traustum heimildum, auk nokkurri staðþekkingu, án þess að farið hafi verið í nánari rannsóknarvinnu.

HEIMILDIR UM GAMLA GARÐA

Í eldri garðyrkjuritum, svo sem *Björkum*¹ Einars Helgasonar frá 1914 og *Garðagróðri*² eftir Ingólf Davíðsson og Ingimar Óskarsson, sem kom fyrst út 1950, er getið helstu garða sem vakið höfðu athygli höfunda. Flestir voru heimilisgarðar, en einnig eru nefndir nokkrir almenningsgarðar. Nýlegar samantektir á aldri garða á Íslandi byggja aðallega á þessum heimildum.

Upp úr aldamótunum 2000 hófst kennsla í umhverfisskipulagsfræðum við Landbúnaðarháskóla Íslands á Hvanneyri. Í kennslu í garðsögu var fljótlega (2002) búið til fyrsta kennsluhefti í *Garðsögu Íslands*³ fyrir sögu og þróun garða. Það byggði meðal annars á meistaraþrófsritgerð Samsonar B. Harðarsonar landslagsarkitekts frá Landbúnaðarháskóla Noregs árið 2000. Í fyrstu var um fjölfaldaðar greinar og ritgerðir að ræða og þar er garðanna getið í aldursröð. Bragi Bergsson, sagnfræðingur og fyrrverandi nemandi LBHÍ, skrifaði síðar (2012) meistaraþrófsritgerð í sagnfræði við Háskóla Íslands um *Almenningsgarða á Íslandi*⁴, og er hún mikilvæg heimild um aldur og einnig ítarleg umfjöllun um tilurð gamla garða.

Til þess að fá yfirlit um hversu margir almenningsgarðar á Íslandi hafa náð meira en 50 og 100 ára aldri hafa þrjú nýleg rit verið verið könnuð. Þetta eru áður nefnd ritgerð Braga Bergssonar *Almenningsgarðar á Íslandi*, samantekt Garðsöguhóps FÍLA, *Gamlir garðar – lifandi minjar*⁵, sem send var Minjastofnun 2015, og loks bókina *Að búa til ofurlitinn skemmtigarð*⁶ eftir Einar E. Sæmundsen frá 2018.

- Bragi Bergsson lýsir í ritgerð sinni 35 gördum eldri eru en 50 ára og telur að almenningsgarðar á Íslandi séu um 60 talsins.
- Í samantekt Garðsöguhóps FÍLA frá því í desember 2014 var lögð áhersla á 11 elstu garðana þá sem friðaðir eru samkvæmt 100 ára reglu minjalaga.
- Í bók Einars E. Sæmundsen er lýst stuttlega 22 almenningsgördum sem falla að þessari aldurskilgreiningu.
- Tillaga Minjastofnunar frá 2018 að friðlýsingu 10 garða sem unnið verður að á næstunni.

Hér verða taldir garðar og almenningsgarðar eldri en 50 ára miðað við 2019. Tímabilið sem horft er til vegna verndargildis garða sem eru í tillögu Minjastofnunar nær hinsvegar fram undir 1990. Þessar upplýsingar eru ekki endanlegar um stöðu eða fjölda almenningsgarða árið 2019, heldur ber að líta á þær til viðmiðunar við frekari skoðunar.

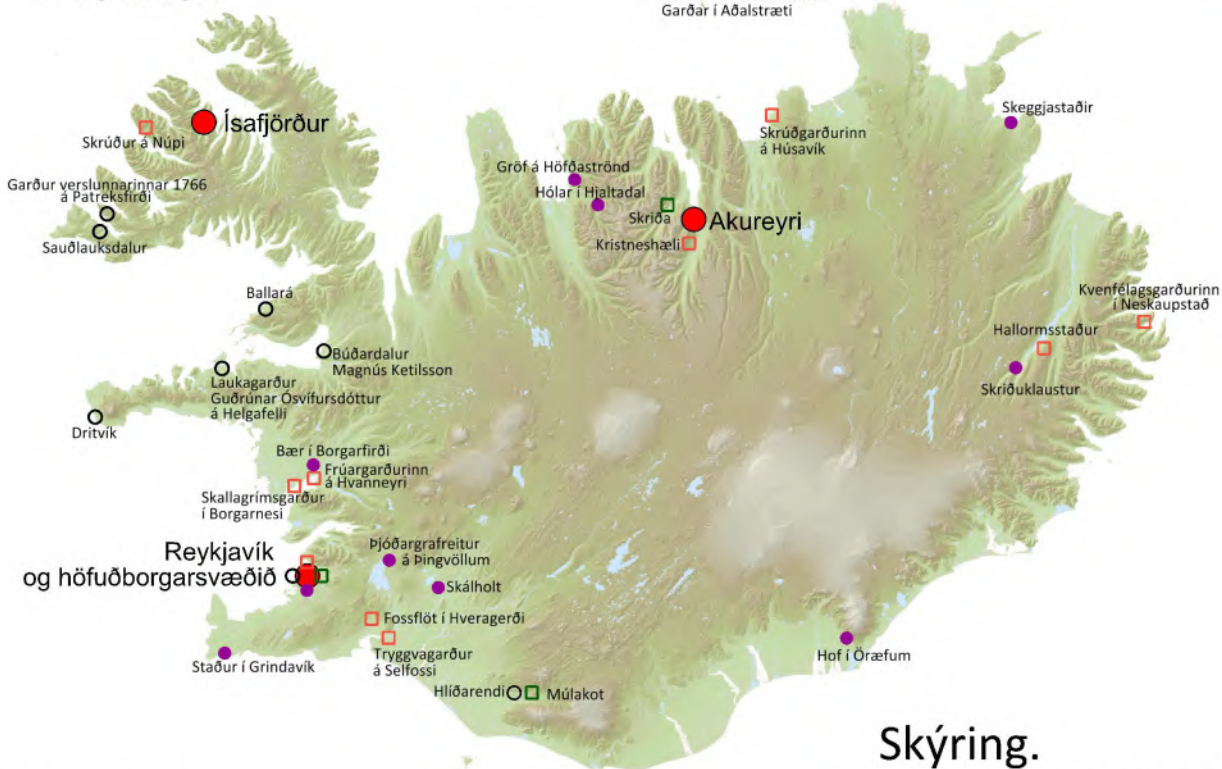
Fram kemur í bókinni *Að búa til ofurlitinn skemmtigarð*⁷ að margir þekktustu almenningsgarðar landsins hafi verið gerðir á fyrri hluta 20. aldar, sem sé í raun blómatíð almenningsgarðanna. „Þeim var flestum komið á fót fyrir áhuga og tilstuðlan einstaklinga en fyrst og fremst félagasamtaka.t.d. kvenfélaga. Framkvæmd og rekstur garðanna byggðist í upphafi á fjársöfnunum og vinnuframlagi viðkomandi einstaklinga og félagsmanna. Margar heimildir greina frá því að reknar voru litlar ræktunarstöðvar fyrir garðagróður og ágóði af sölu síðan notaður til uppbyggingar í gördunum. Skallagrímgarður í Borgarnesi og Lystigarður Akureyrar eru ágæt dæmi um þetta.

Ísafjörður

- 20. aldar-garðar
20th Century Gardens
- Austurvöllur
Jónsgarður
Simsonsgarður í Tungudal

Akureyri

- 20. aldar-garðar
20th Century Gardens
- Minjasafnsgarðurinn
Lystigarður Akureyrar
- 19. aldar-garðar
19th Century Gardens
- Garðar Levers
Garður Havsteens
Garður við Laxdálshúsið
Garðar í Aðalstræti



Reykjavík og nágrenni Greater Reykjavík Area

- 20. aldar-garðar
20th Century Gardens
- Einarsgarður Rv.
Hljómskálagarðurinn Rv.
Helliggerði Hf.
Laugardalur Rv.
Hlíðargarður Kóp.
Hallargarður Rv.
Klambratún Rv.
Árbæjarhverfið í Rv.
Elliðaárdalur Rv.
Þjóðarbókhlaðan Rv.
- 19. aldar-garðar
19th Century Gardens
- Garðurinn við Stjórnarráðið
Garður Angel í Aðalstræti
Garður Thomsens og Simsens
Apótekaragarður við Austurvöll
Garður biskupsfrúar Austurstræti 16
Hressógarðurinn Austurstræti 20
Vikurgarður
/Garður Shierbecks landlæknis
Austurvöllur
Alþingisgarðurinn
- Kirkjugarðar í Reykjavík
Cemeteries
- Hólavallagarður
Fossvogskirkjugarður
Duftgarður við Fossvogskirkju
Sólland í Fossvogskirkjugarði
- Formminjar, sagnir og ósýnilegir garðar
Monuments, Stories, and Invisible Gardens
- Bessastaðir
Nes á Seltjarnarnesi
Garðar á Álftanesi
Gamli kirkjugarðurinn í Gufunesi
- 20. aldar-garðar
20th Century Gardens
- 19. aldar-garðar
19th Century Gardens
- Kirkjugarðar og klausturgarðar
Cemeteries and Monasteries Gardens
- Formminjar, sagnir og ósýnilegir garðar
Monuments, Stories, and Invisible Gardens

Skýring.

Yfirlit um gamla garða úr bókinn
Að búa til ofurlítinn skemmtigarð.

Yfirlit sem sýnir fjóra flokka garðminja eftir gerð og aldri úr bókinni „Að búa til ofurlítinn skemmtigarð“

Þegar leið á öldina tóku bæjarfélög við rekstri garðanna. Því miður hafa nokkrir þeirra lagst í órækt eða verið lítið sinnt.

„Það voru hugsjónir aldamótakynslóðarinnar svokölluðu“, segir í bókinni „sem endurspegluðust í þessu starfi ungmennafélaganna, kvenfélaganna og annarra félaga-samtaka sem vildu byggja upp nýtt og betra Ísland, rífa sig úr fjötrum örbirgðar og auka hlut ræktunarmenningar og lista.“

Kvenfélagsgarðar í bæjunum og skógræktarreitir ungmennafélaganna bera þessu víða vitni. Því miður hafa margir reitir fallið í órækt. Þekktastur þeirra er Lystigarður Akureyrar, en einnig má nefna Skallagrímssgarð í Borgarnesi og Kvenfélagsgarðinn á Neskaupstað. Í raun má segja að í Skrúði í Dýrafirði, garði prestsins og kennarans Sigtryggs Guðlaugssonar ..., kristallist hugsjónir þessarar kynslóðar.“

Reykjavík sker sig nokkuð úr því þar hafa bæjarfélagið eða ríkið gert flesta almenninggarðana.⁸ Fleiri atriði væri vert að skoða og gera um ákveðnar tillögur, svo sem skilgreiningu á hlutverki eða notkun einstakra garða. Í þessari heimildavinnu hefur aðallega verið horft til stóru almenninggarðanna sem flestir voru átakservekfini einstak-linga, oft á félagslegum grunni.

SKILGREINING GARÐA

Einn af helstu frumkvöðlum við vernd gamla garða í Noregi, Mette Eggen, skilgreinir garða á þessa leið: „Garðar og almenningsgarðar hafa sérstöðu meðal menningarminja vegna þess að þeir eru annars vegar manngerður staður og hins vegar ræktuð náttúra. Sem lífríki skilja garðar sig skýrt frá öðrum menningarminjum vegna þess að þeir eru í stöðugri þróun og vexti sem náttúru öflin stjórna.“¹⁰

Upprunalegt hlutverk garðsins hefur oft breyst með tímanum. Einkagarður verður almenningsgarður. Kirkjugarður fyllist og hefur þá sögulegt gildi auk gildis síns sem almenningsgarður. Eignarhald og rekstrarform garða breytist breytist og um leið og skipulagi er breytt getur hlutverk garðsins hnikast til. Segja að gamlir almenningsgarðar eigi augljósara erindi til framtíðar, því þeir eru nokkuð vel kannaðir. Í þessu skjali er lögð áherslu á almenningsgarða.

Í meðfylgjandi yfirliti er skrá yfir elstu garða landsins þeim er raðað í aldursröð, gerð/hlutverk garða, hvar þeir eru á landinu. Ennfremur er getið heimilda sem finna má upplýsingar. Að lokum er metið verndar ástand garðanna.

SKÝRINGAR VIÐ TÖFLU:

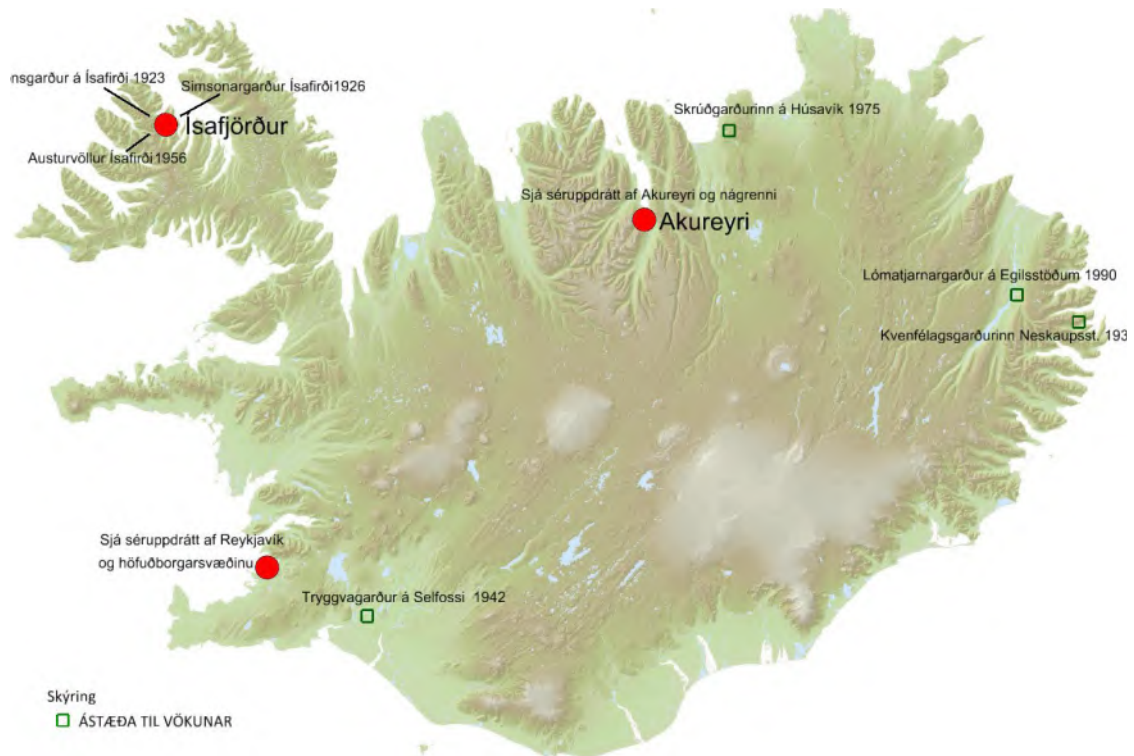
Rautt = Tilnefningar til friðlýsingar 2018
Grænt = Þegar friðlýst
TF = Tilnefnd til friðlýsingar
F = Friðlýst
V = Þarf vernd og eftirlit vegna aldurs
S = Skráð

ræktst. = Ræktunarstöð
einkag. = Einkagarður
kirkjug. = Kirkjugarður
skólag. = Skólagarður
stofnanag. = Stofnanagarður

SKRÁ YFIR AÐRA GAMLA GARÐA Á ÍSLANDI - FRÁ 19. OG 20. ÖLD - 2019

GARÐUR	UPPHAFSÁR	EIGNARHALD	GERÐ	SVEITAREFÉLAG	HEIMILD ALMENNINGSGARÐAR RVK. B. B. 2012	HEIMILD SKÝRSLA GARÐSÖGUHÓPS DES 2014	HEIMILD AÐ BÚA TIL OFURLITINN SKEMMTIGAF
Hressógarður - Austurstræti 20	1861	O	Heimilisg./Almenn.g.	101 Reykjavík		X	X
Víkurgarður/Fógetagarður	1881	O	Kirkjugarður /Almenn.g.	101 Reykjavík	X	X	X
Austurvöllur	1885	O	Almenningsgarður	101 Reykjavík	X	X	X
Trjáræktarstöð/Minjasafnsgarður	1899	O	Tilraunag./Almenn.g.	600 Akureyri	X	X	X
Arnarhóll	1906	O	Almenningsgarður	101 Reykjavík	X		X
Einarsgarður	1909	O	Almenning./Ræktunars.	101 Reykjavík	X		X
Tjarnargarður/Hljómskálagarður	1914	O	Almenningsgarður	101 Reykjavík	X	X	X
Jónsgarður á Ísafirði	1923	O	Almenningsgarður	400 Ísafjörður	X		X
Simsonargarður	1926	O	Almenningsgarður	400 Ísafjörður	X		X
Kvenfélagsgarðurinn Neskaupsst.	1930	O	Almenningsgarður	740 Neskaupsstaður	X		X
Tryggvagarður	1942	O	Almenningsgarður	800 Selfoss			X
Höggmyndagarður Einars Jónssonar	1945	O	Höggmyndagarður	101 Reykjavík	X		
Andapollurinn á Akureyri	1949	O	Almenningsgarður	600 Akureyri	X		
Bringan í Reykjavík	1949	O	Almenningsgarður	101 Reykjavík	X		
Eiðsvöllur	1950	O	Almenningsgarður	600 Akureyri	X		
Hlíðargarður	1955	O	Almenningsgarður	200 Kópavogur	X		X
Austurvöllur Ísafirði	1956	O	Almenningsgarður	400 Ísafjörður	X		X
Grasagarðurinn í Reykjavík	1961	O	Grasagarður	104 Reykjavík	X		X
Klambratún/Miklatún	1965	O	Almenningsgarður	105 Reykjavík	X		X
Höggmyndagarður Ásmundarsafn	1966	O	Höggmyndagarður	101 Reykjavík	X		
Hamrakotstún Akureyri	1970	O	Almenningsgarður	600 Akureyri	X		
YNGRI ENN 50 ÁRA							
Grundargarður Reykjavík	1973	O	Almenningsgarður	108 Reykjavík	X		
Skrúðgarðurinn á Húsavík	1975	O	Almenningsgarður	640 Húsavík	X		
Lómatjarnargarður	1990	O	Almenningsgarður	700 Egilsstöðum	X		
Seltjörn Seljahverfi	1992	O	Almenningsgarður	109 Reykjavík	X		

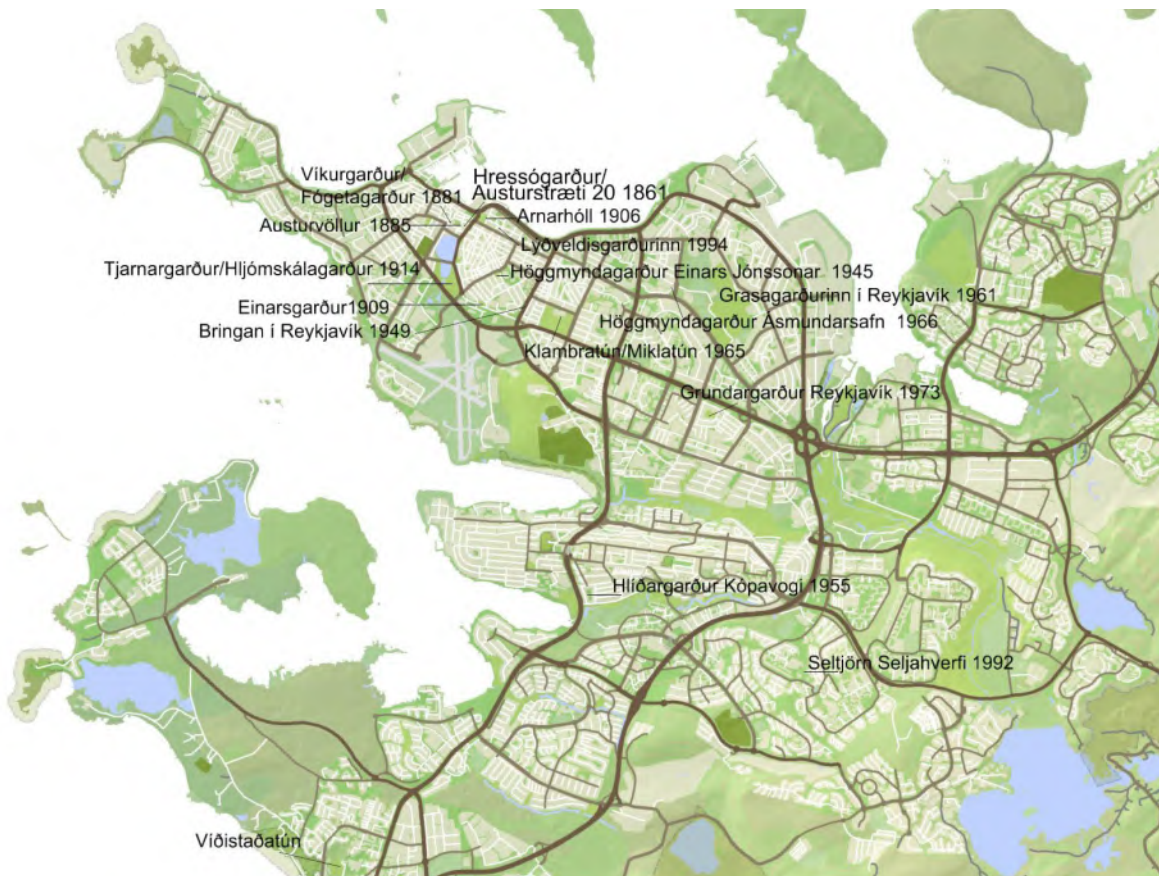
Skrá yfir 25 gamla garða á landinu sem lagt er til að friðlýsa í kjölfar þessarar vinnu.



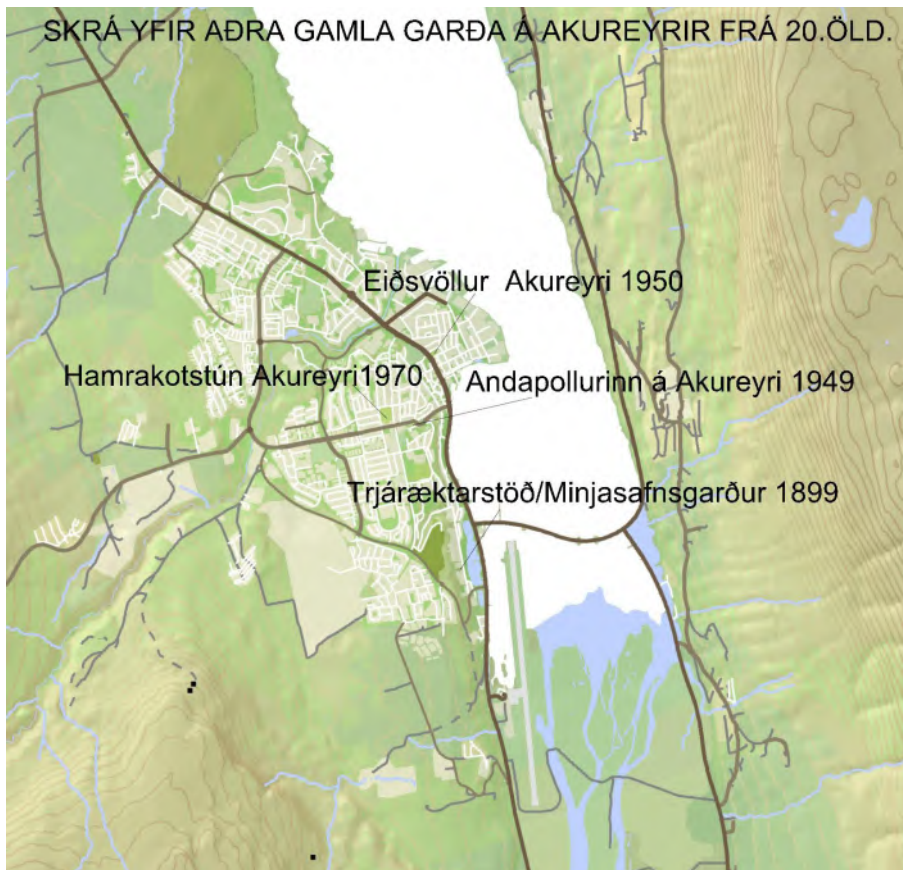
Yfirlit um **aðra gamla garða** á Íslandi, en þá sem lagt er til að friðlýsa í kjölfar þessarar vinnu.

Í skránni eru 25 aðrir garðar en þeir sem lagt er til að verði friðlýstir, brýnt er að vakta þá. Þar af eru 20 garðar sem eru 50 ára eða eldri og fimm yngri en 50 ára allir ófriðaðir. Með þessum lista er gerð tilraun til þess að flokka garða á Íslandi svo hægara sé að vinna að friðlýsingu þeirra í framtíðinni. Í þeim heimildum sem skoðaðar voru eru taldir nærri 60 athyglisverðir garðar. Flestir þeirra sem ekki hafa ratað á listann eru tiltölulega ungir.

Það liggur líka fyrir að garðarnir á listanum eru flestir almenningsgarðar. Myndin sýnir fjölda gamla garða sem eru í Reykjavík og þá sérstaklega í miðborginni. Það er ef til vill ástæða til þess að hafa áhyggjur af örlögum þeirra á tímum mikillar uppbyggingar á svæðinu. Þess vegna er mikilvægt að koma á góðu samstarfi



Yfirlit um **aðra gamla garða** en þá sem lagt er til að friðlýsa í kjölfar þessarar vinnu á Höfuðborgarsvæðinu.



Yfirlit um aðra gamla garða á Akureyri.

við Borgaryfirvöld og hvetja þau til þess að gera verndaráætlun fyrir gamla garða á svæðinu vestan Elliðaáa.

EINKAGARÐAR

Ekki hefur verið ráðist í að gera yfirlit um heimilisgarð - einkagarða. Benda má á ýmsar heimildir til þess að nálgast upplýsingar um þá. Bækur Einars Helgasonar og Garðagróður Ingólfs Davíðssonar og Ingimars Óskarssonar eru sennilega bestu heimildir um árangur í garðrækt frá fyrrihluta aldar.

Í ritinu *Reykjavík 1900* eftir Benedikt Gröndal eru stuttar lýsingar af áhugasömum ræktendumgarða. Byggða og bæjalýsingar eftir Klemens Tryggvason bæði fyrir *Reykjavík* og *Akureyri* eru góðar heimildir.

Mikið af gömlum og glæsilegum óskráðum einkagörðum hafa lítið verið kannaðir. Margir þeirra líkjast nú meira trjágörðum en rými til að njóta útiveru, því tré hafa stækkað og dafnað, mynda skugga og taka mikið pláss og athygli.

Flestir elstu og þekktustu garðar í Reykjavík frá lokum 19.aldar og byrjun þeirrar 20. eru horfnir undir byggingar, bifreiðastæði, götur eða torg. Apótekaragarðurinn á horni Kirkjustrætis og Thorvaldsensstrætis og Zimsengarðurinn á Lækjartorgi eru horfnir. Íbúðarhúsið að Laufásvegi 5 var reist 1880 og þar bjó Þorvaldur Thoroddsen náttúrufræðingur. Húsið er friðað og í garðinum stendur eitt elsta tré í Reykjavík álmur sem er gróðursettur um 1890.⁹ Í Þingholtunum í Reykjavík eru margir einkagarðar frá millistríðsárunum og við Tjarnargötu og Suðurgötu, aðeins eldri garðar eða allt aftur til aldamóta. Á Akureyri er vagma garðræktar með marga gamla einkagarðar við Aðalstræti og í Brekkugötu. Í Hafnarfirði var það einkum hverfið upp af miðbænum frá Helligsgerði að Læknum sem hafði mikla sérstöðu í hrauninu.

HEIMILDIR

1. Einar Helgason Bjarkir 1914
2. Ingólfur Davíðsson og Ingimar Óskarsson, Garðagróður 1950.
3. Einar E.Sæmundsen og Samson B. Harðarson, kennsluhefti LBHÍ, Garðsagu Íslands 2003
4. Bragi Bergsson, Almenningsgarðar á Íslandi, 2012
5. Garðsöguhóps FÍLA, Gamlir garðar – lifandi minjar -2014
6. Einar E.Sæmundsen , Að búa til ofurlitinn skemmtigarð. 2018
7. Einar E.Sæmundsen , Að búa til ofurlitinn skemmtigarð. 2018 Bls.170
8. Einar E.Sæmundsen , Að búa til ofurlitinn skemmtigarð. 2018 Bls.XXX
9. Friðlýst hús og mannvirki – heimasíða Minjastofnunar.
10. Mette Eggen
11. <http://alaska.is/>

Að frumkvæði Garðsöguhópsins héldu Félag íslenskra landslagsarkitekta og Minjastofnun málstofu.

Tilgangur hennar var að kynna og fjalla um aðferðir við verndarmat og skráningu gamalla garða.

Auk íslenskra fyrirlesara voru þær Mette Eggen sem hefur um árabíl unnið að verndun gamalla garða og mótað það starf hjá Riksantikvaren í Noregi sem er hliðstæð stofnun Minjastofnunar Íslands og Sara Waagen frá umhverfiseild Björgvinjar og fjallaði hún um endurgerð gamla bæjargarðsins í Bergen, Nygårdsparken, sem var upphaflega gerður árið 1885.“



Málstofuna sóttu um 80 manns – Fundarstjóri var Agnes Stefánsdóttir frá Minjastofnun

DAGSKRÁ MÁLSTOFU: GARÐAR - LIFANDI MINJAR

13.15–13.20 Setning málstofu

Fríða Björg Eðvarðsdóttir landslagsarkitekt og formaður FÍLA.

13.20–13.45 Garðar – lifandi minjar, skýrsla faghóps Fíla um sögu garðlistar, á aðferðum, verndarmati og skráningu gamalla garða (fyrstu drög)

Auður Sveinsdóttir og Ásta Camilla Gylfadóttir landslagsarkitektar FÍLA

13.45–14.25 Conservation of historic gardens – Why, what and how?

Fyrirlestur og umræður

Metten Eggen landslagsarkitekt og sérfræðingur um varðveislu gamalla garða.

14.30–14.40 Garðar Reykjavíkurborgar

Þórólfur Jónsson Landslagsarkitekt FÍLA, Deildarstjóri náttúru og garða.

15.00–15.10 Múlakot í Fljótshlíð

Sigríður Hjartar lyfjafræðingur og bs í sagnfræði.

15.10–15.20 Skrúður í Dýrafirði

Brynjólfur Jónsson skógfræðingur.

15.20–16.00 Case Nygårdsparken – Input from Bergen municipality, dep. of urban environment.

Fyrirlestur og umræður.

Sara Waagen landslagsarkitekt við Bymiljøetaten í Bergen.

16.05–16.15 Garðar á Akureyri

Tryggvi Marinósson garðyrkjufræðingur

16.15–16.25 Helliggerði í Hafnarfirði

Magnea Þóra Guðmundsdóttir arkitekt

16.25–16.50 Tilnefndir garðar til friðlýsingar

Pétur Ármannsson arkitekt hjá Minjastofnun Íslands

16.50–17.00 Samantekt og málstofuslit

Agnes Stefánsdóttir fornleifafræðingur og sviðsstjóri hjá Minjastofnun Íslands

STUTT SAMANTEKT Á ERINDUM FYRIRLESARA.

METTE EGGEN: VARÐVEISLA SÖGULEGRA GARÐA, - AF HVERJU
Á AÐ VARÐVEITA GARÐA - HVAÐ Á AÐ VARÐVEITA Í GÖRÐUM –
HVERNIG Á AÐ VARÐVEITA GARÐA

(Sjá erindið í heild í Viðauka)



Mette Eggen sem er landslagsarkitekt, og fyrrverandi sérfræðingur hjá Riksantikvaren í Noregi, hefur mótað starf að varðveislu og verndun gamalla garða og manngerðra svæða í Noregi í áratugi.

AF HVERJU - HVAÐ - HVERNIG:

Sögulega garða á að varðveita og vernda samkvæmt lögum og reglum, bæði á landsvísu og eftir alþjóðasamningum. Í Noregi hefur verið fjallað um skráningu, varðveislu og umhirðu sögulegra garða allt frá 1905.

Árið 1978 fékk þetta starf um vernd menningarminja lagastoð í norskum lögum. Auk þess vægi við innleiðingu ICOMOS-samningsins. Núverandi aðgerðaráætlun er til 2020.

Innan stjórnsýslunnar fara ráðuneyti loftslags- og umhverfismála (skv. lögum um lífrænan fjölbreytileika og lögum um menningarminjar) og ráðuneyti sveitarstjórnar- og mannvirkjamála (skv. skipulags- og mannvirkjalögum) með málaflokkinn.

Minjastofnun (Riksantikvaren) fer með ráðgjöf og stjórnun, m.a. gagnvart sveitastjórnnum, Samþinginu, stjórnvöldum á Svalbarða og opinberum söfnum.

Í framkvæmd/stjórnsýsluna er tekið mið af þessum alþjóðasamningum:

- 1964** Venice Charter – ICOMOS International Council on Monuments and Sites, Alþjóðaráði um minnisvarða og sögustaði
- 1972** World Heritage Convention – UNESCO (WH list) Heimsmínjaskrá
- 1982** Florence Charter - ICOMOS and IFLA – Fórensar sáttmálinn um garða í samstarfi við IFLA alþjóðasamband landslagsarkiteafélaga.
- 1985** Granada Convention – Council of Europe – Samningur kenndur við Granada til verndar byggingarlistararfí Evrópu, Evrópuráðið.

- 1992 Convention on Biodiversity - UNESCO
Samningur um líffræðilegan fjölbreytileika
- 1992 Malta Convention – Council of Europe
Samningur um evrópska fornminjavernd.
- 1993 Nara Document on Authenticity - UNESCO, ICOMOS and ICCROM
Nara skjalið fjallar um sönnun fjölbreytni menningararfleifðar í tengslum við varðveislu til að meta gildi og áreiðanleika menningarlegrar eignar.
- 2003 Convention for the Safeguarding of the Intangible Cultural Heritage – Sáttmáli um óáþreifanlegar menningarminjar UNESCO
- 2004 European Landscape Convention – Council of Europe – Evrópski landslagssamningurinn – Evrópuráðið.
- 2010 Charter for the Conservation of Places of Cultural Heritage Value. ICOMOS New Zealand, revised. Samningur um bætt mat á gildi varðveislu menningararfleifðar
- 2017 Connecting Practice – ICOMOS and IUCN - Tengslanet: Skilgreina nýjar aðferðir og agerðir til að styðja við náttúru og menningu með þátttöku í heimsminjaskrá ráðstefnunnar

(WHY) - AF HVERJU? :

- Allt sem menn hafa mótað eða búa til í umhverfi sínu eru menningarminjar, þar á meðal garðar og mótað landslag.
- Fornleifar, byggingarfur og menningarleg umhverfi í öllum fjölbreytileika þeirra og smáatriðum eru hluti af menningararfi okkar og sjálfsmynd og þáttur í heildarumhverfi og auðlindastjórnun.
- Það er ábyrg þjóðarvitund að standa vörð um þessar auðlindir fyrir komandi kynslóðir sem og þær núlifandi
- Gildi þessarar auðlegðar er margþætt

(WHAT) - HVAD? :

Fjallaði um hvernig staðið er að gerð lista um varðveisluhæf svæði.

- Nefnd nokkur dæmi m.a. frá Bretlandi (UK: The Historic England Register of Historic Parks and Gardens of special historic interest in England (1983) + Parks and Gardens selection guides)
- Hvað er æskilegt að geyma/varðveita (conserve) og hvað á að fara á lista yfir svæði sem á að vernda/friða (protect)
- <http://www.riksantikvaren.no/Fredning/Fredningsstrategi-mot-2020>
- Nútímalegir einkagarðar er endurspeglar ákveðinn tíma - þau geta náð háu verndargildi á ævi eigenda sinna og skapara en drabbast fljótlega þegar þeir eru ekki lengur þarna. Hugsanlega er erfiðast að varðveita slíka garðar.

(HOW) HVERNIG?

Tillaga að verkferlum fyrir sögulega garða og önnur manngerð svæði

- **Upplýsingaöflun**
- **Skráning á staðnum**
- **Túlkun og yfirfærsla korta á stafræna grunna**
- **Umræður um niðurstöður**
- **Áætlun til framtíðar**
- **Fræðsla – endurmenntun fagaðila**

Vísad er í:

ICOMOS: International Council on Monuments and Sites

IFLA: International Federation of Landscape Architects

Conservation principles – The Florence Charter – National traditions

SARA WAAGEN: CASE NYGÅRDSPARKEN

(Sjá erindið í heild í *Vidauka*)



Sara Waagen er landslagsarkitekt og starfar hjá borgarumhverfisstofnun Björgvinjar (Bymiljöetaten i Bergen)

Erindi hennar fjallaði um hvernig staðið hefur verið að endurgerð hins sögufræga garðs *Nygårdsparken i Björgvin*.

Garðurinn er 7,4 hektarar að stærð og var gerður 1880 í hinum svokallaða enska stíl eða landslagsstíl. Með honum var bæjarbúum gefið tækifæri til að njóta útiveru og gróðurs til eflingar lýðheilsu. Áhersla var lögð á fjölbreytileika, meðal annars með vísi að grasagarði.

Endurgerðarverkið var unnið í samvinnu við Minjastofnun (Riksantikvaren) því að um friðað svæði var að ræða.

Garðurinn var komin í mikla niðurníðslu. Ákveðið var að lagfæra hann og endurgera en þó þannig að varðveislugildi hans og upphafleg einkenni og markmið sem landslags-garður héldust.

Taka þurfti tillit til breytinga í samfélaginu og á notkunargildi, svo sem þörfum á aðgengi fyrir alla, leiksvæðum, fjölbreyttum dvalarsvæðum, veitingahúsum og fjölbreytileika gróðurs. Endurnýja þurfti talsvert af gróðri þar sem leitast var við að halda í svipaðar tegundir og upphaflega voru þar. Endurgerðar voru tjarnir og stígar.

ÞÓRÓLFUR JÓNSSON: GAMLIR ÍSLENSKIR GARÐAR



Þórólfur Jónsson deildarstjóri Náttúru og garða hjá Reykjavíkurborg talaði með hjálp mynda um þróun nokkurra elstu garða og opinna svæði í Reykjavíkurborg, einkum um þrjá ólíka garða á Miðborgarsvæðinu, Austurvöll, Hallargarðinn og Hljómskálagarðinn. Þórólfur lagði áherslu á að þótt garðarnir þrír væru allir merkilegir og teldust gamlir í okkar skilningi væri eðlilegt að fara ólíkar leiðir við að vernda þá og þróa. Kom fram að ennþá hefur ekki verið mótuð stefna fyrir þessa garða. Þórólfur taldi að skammt væri að bíða framtíðarstefnu um Hljómskálagarðinn.

Nýlegar breytingar í Hallargarði voru til umfjöllunar í borgarráði (2016 - 17) og eru þau vinnubrögð vísir að því hvernig Reykjavíkurborg tekst í framtíðinni á við það verkefni að varðveita gamla garða. Á sínum tíma 1986 var tekin skýr stefna um Austurvöll þegar hafnað var torgi framan við Alþingishúsið í tengslum við Kvosarskipulag. Bæði í Hallargarði og Austurvelli kemur brátt að því að taka þarf ákvarðanir til frambúðar um gróður.

Lesið má úr erindi Þórólfs þá niðurstöðu að stefna sveitarfélags í þessum efnum þarf að vera nokkuð rúm til að hægt sé að beita henni við mismunandi aðstæður. Þannig nýtist stefnan best til að unnið sé markvisst að vernd garða í sveitarfélaginu. Þá þurfa sveitarfélög að hafa trjáverndarstefnu.

SIGRÍÐUR HJARTAR: MÚLAKOT Í FLJÓTSHLÍÐ

Guðbjargargarður í Múlakoti er annar tveggja garða frá þarsíðustu aldamótum sem friðlýstir eru samkvæmt minjalögum frá 2012. Um áramótin 2013 var bæjartorfan í Múlakoti, friðlýst, það er að segja gamla hótelið og leifar annarra bygginga, svo sem hesthúss og málarastofu Ólafs Túbals, og garður Guðbjargar með lystihúsinu.

Hjónin Sigríður og Stefán Guðbergsson verkfræðingur keyptu Múlakot árið 2000. Garðurinn var þá kominn í mikla niðurníðslu. Þau hugðust bæta úr og endurgera garðinn en það var „hægara sagt en gert. Engir uppdrættir eru til af garðinum, enda var hann stækkaður smám saman, gróðurbeð ýmist stækkuð eða flutt til, ekki er einu sinni unnt að tímasetja stóra áfanga með fullri vissu, svo sem hvenær lysthúsið var reist, hvenær girðingin mikla umhverfis eldri hluta garðsins var gerð eða hvenær yngsti hluti garðsins var tekinn í notkun. Ljósmyndir leggja áherslu á fólk, ekki gróður.“

Elsti trjágróðurinn er nú að vaxa úr sér, mest reyniviðurinn. Sigríður lýsti því: „Fyrsta verk okkar hjónanna var hreinsunarvinna, fjarlæggt var rusl sem fyllti fjóra heyvagna. Gerður var listi yfir þann gróður sem fannst í garðinum og kom smám saman í ljós við hreinsun. Þá hófst baráttan við illgresið. Sú barátta stendur í raun ennþá, því gríðarlegur fræbanki leynist enn í moldu og hvergi má slaka á svo njóli, kerfill, geitakál eða bjarnarkló ná ekki aftur fótfestu. Smám saman komu í ljós höfuðdrættir garðsins.“

Verkefnið í garðinum eru enn næg. Fyrirhugað er að endurnýja lystihúsið, sem er að falli komið, og ganga vel frá dvalarsvæði þar sem garðhúsgögnum úr viði beint úr garðinum verður fundinn staður.

Minjastofnun Íslands hefur stutt vel við endurbyggingu hótelsins, sem er langtíma-verkefni. Fé til að endurgera garðinn hefur einkum komið frá Héraðsnefnd Rangæinga, en einnig frá Náttúruverndarsjóði Pálma Jónssonar og Uppbyggingarsjóði Suðurlands. Þá er ótalinn hlutur félaga í Vínafélagi gamla bæjarins í Múlakoti, bæði með félags-gjöldum og gjöfum.

Sigríður lauk sínu erindi með þessum skilaboðum til málstofunnar og áhugamanna um gamla garða:

„Friðlýsing garðs hefur sitthvað í för með sér. Hún beinir athyglinni að garðinum, fólk vill gjarnan sjá með eigin augum friðlýstan garð og mynda sér skoðun á því hvort friðlýsingin sé réttmæt. Viðhald og umhirða garðsins verður óhjákvæmilega meiri en ella. Æskilegt er að unnt sé að sækja um framkvæmdastyrk til garðs eins og unnt er að sækja um til Húsafríðunarnefndar Minjastofnunar við endurbætur gamalla húsa. Það er mikill ábyrgðarhluti að hafa umsjón með friðlýstum garði“. Það eru orð að sönnu þegar halda á uppi merkjum upphafsmananna.



BRYNJÓLFUR JÓNSSON: SKRÚÐUR Í DÝRAFIRÐI



Brynjólfur Jónsson skógfræðingur og formaður Framkvæmdasjóðs Skrúðs rakti sögu garðsins. Frumkvöðulsstarf séra Sigtryggs Guðlaugssonar fólst í að koma upp eins konar skólagarði við Alþýðuskólann á Núpi, eins og hann hét í upphafi. Sigtryggur og kona hans Hjaltína M. Guðjónsdóttir önnuðust garðinn í fjörutíu ár. Garðurinn átti síðan sína hnignunarsögu og endurreisnarsögu. Óvissuástandinu lauk árið 1996 skömmu eftir mikla endurgerð sem kennarar og nemendur Garðyrkjuskóla ríkisins stóðu fyrir í byrjun tíunda áratugarins. Þá afhentu staðarhaldarar skólasetursins á Núpi menntamálaráðuneytinu Skrúð og var samtímis gerður samningur milli Ísafjarðarbæjar og Framkvæmdasjóðs Skrúðs um að bærinn tæki við garðinum til eignar og varðveislu. Framkvæmdasjóðurinn fékk það hlutverk að standa sérstakan vörð um Skrúð og var sjóðnum sett skipulagsskrá. Í stjórn sjóðsins sitja fulltrúar ráðuneytisins, Ísafjarðarbæjar, Landbúnaðarháskólans, Skógræktarfélags Íslands og Garðyrkjufélags Íslands.

Árið 2013 hlaut Skrúður óvæntan heiður að utan þegar garðurinn hlaut alþjóðlega viðurkenningu eða International Carlo Scarpa Prize for Gardens 2013. Það er ítölsk stofnun, Fondazione Benetton Studi Ricerche í Treviso, sem stendur að baki viðurkenningunni.

Þegar Skrúður var kominn á forræði bæjarfélagsins reyndist stöðug þörf á frekari úrbótum með aukinni ferðamennsku. Garðurinn varð einn helsti áfangastaður ferðamanna innan marka Ísafjarðarbæjar og gestafjöldi hefur vaxið gríðarlega. Brynjólfur sagði að um áratugaskeið hafi eigandinn, menntamálaráðuneytið fyrir hönd ríkisins, ekki sinnt garðinum sem skyldi. „*Skilningur innan ráðuneytisins er takmarkaður.*“ Þrátt fyrir erfiða fjárhagsstöðu undanfarin ár hafi sveitarfélagið Ísafjarðarbær á hinn bóginn „staðið sig betur en hægt var að búast við“.

Brynjólfur velti fyrir sér fjármálahlíðinni: „Hvað kostar að halda við menningarminjum sem þessum – laun, umhirða, viðhald og fleira? Gróflega má gera ráð fyrir að rekstur garðsins kosti á bilinu 4–7 milljónir króna á ári. Framkvæmdasjóður Skrúðs hefur aflað fjármagns með ýmsum hætti, beinum framlögum og sjálfboðastarfi, og unnið að endurbótum garðsins og rekstri fyrir á annað hundrað milljóna króna frá árinu 1992.“

Niðurstaða BJ er sú „að mikilvægt sé að stofnaður verði sérstakur opinber eða hálfopinber vettvangur, sem kæmi að og legði til til dæmis ákveðna hlutdeild í rekstri viðkomandi garðs. Getur verið misjafnt eftir því hver aðstaða til eigin fjáröflunar er á hverjum stað. Hins vegar væri hluta sjóðsins varið til stærri verklegra viðhaldsverkefna eða nauðsynlegrar uppbyggingar. Að baki þess konar sjóði þarf einnig að vera fagfólk sem vísar veginn og veit hvað það er að gera.“

TRYGGVI MARINÓSSON: GARÐAR Á AKUREYRI

Tryggvi Marinósson garðyrkjufræðingur, fyrrverandi garðyrkjustjóri Akureyrar, kynnti elstu garða á Akureyri og í nærsveitum, garðinn í Skriðu í Hörgárdal, Tilraunastöð Ræktunarfélags Norðurlands í Innfjörinni og Lystigarð Akureyrar. Garðrækt nær allt aftur til 1776 á Akureyri, og voru frumkvöðlarnir ekki síst danskættaðir kaupmenn sem báru með sér bæði þekkingu og gróðurtegundir. Tryggvi kynnti einnig minna þekkta garða á Akureyri, svo sem Andapollinn við sundlaugina og Eiðsvöll frá 1927 efst á Eyrinni.

Tryggvi sagði merkilega sögu um nafngift Eiðsvallar, sem tengist Jóni Arasyni, síðasta biskupi úr kaþólskum sið. „Hvaðan nafnið Eiðisvöllur (vellir) er komið er ekki vitað og engar heimildir fundist. Ég hef verið hrifinn af þeirri hugmynd að það tengist því að þegar Jón Arason biskup hafði verið tekin af lífi þótti Danakonungi vissara að láta höfðingja Norðanlands sverja sér eið en þeir voru mjög hallir undir biskup sinn. Send voru tvö herskip til landsins. Annað kom að landi við Kolkuós í Skagafirði en hitt tók land á Oddeyri við Eyjafjörð. Eyfirskir höfðingjar voru svo leiddir á völlum á Eyrinni og látnir sverja konungi eið. Auðvitað getur þetta nafn átt sér einfaldari uppruna.“

Þá benti hann á nokkur ónafngreind svæði sem hópar eða félagsamtök hafa fengið að prýða. Hann ræddi einnig um nokkra gamla einkagarða og sýndi dæmi um misjafna meðferð þeirra. Sumir hafa haldið sér og verið sinnt vel en aðrir þekktir garðar hafa lent í óhirdu. Enn öðrum verið gjörbreytt, með því til dæmis að fjarlægja eldri gróður.

Tryggvi var varfærinn í mati sínu en sagði þetta um gildi Akureyrargarða:

„Í fyrsta lagi eru þeir garðar og svæði sem ég nefni hér allir sprotnir upp af áhuga og framsýni almennings, frekar en fyrir tilstuðlan bæjaryfirvalda. Í öðru lagi kemur umfangsmikill trjágróður og fjölbreytni tegunda frekar en eiginleg mannvirki, þótt þau komi einnig fyrir. Hvort eitthvað er merkilegt við þá? Já, það held ég að sé óhætt að fullyrða, og má þar nefna trjáræktarstöðina, trjágarðinn að Skriðu í Hörgárdal, tilraunastöð Ræktunarfélags Norðurlands og svo auðvitað Lystigarðinn.“

MAGNEA ÞÓRA GUÐMUNDSDÓTTIR: HELLISGERÐI Í HAFNARFIRÐI



Magnea Þóra Guðmundsdóttir arkitekt var kynningarstjóri á 90 ára afmæli Hellisgerðis 2013. Hún rakti sögu garðsins og það mikilvæga hlutverk sem garðurinn hefur gegnt síðastliðin 90 ár fyrir Hafnarfjarðarbæ, sem mikilvægur samkomustaður bæjarbúa og stásstofa við opinberar heimsóknir.

Í skipulagsskrá málfundafélagsins Magna sem stofnaði Hellisgerði árið 1923 segir m.a. að garðinum sé ætlað:

1. Að verða skemmtistaður þar sem bæjarbúar eigi kost á að njóta ánægju og hvíldar í tómsundum sínum. Hefur félagið Magni sett sér það mark aðkoma þar upp svo fjölskrúðugum gróðri, innlendra og útlendra blóma og trjáteguna, sem kostur er á og jarðvegur og loftslag leyfir.
2. Að vekja áhuga bæjarbúa á blóma- og trjárækt og verða þess megnugur að veita aðstoð í þeim efnum, meðal annars á þann hátt að láta í té blóm og trjáplöntur til gróðursetningar kringum hús bæjarmanna þegar þess er æskt.
3. Að geyma óraskaðar minjar um hið sérkennilega bæjarstæði Hafnarfjarðar, þegar mannvirki framtíðarinnar hafa máð þær út annars staðar í bænum.

Segja má, sagði Magnea Þóra, að öll þessi markmið hafi ræst meira og minna. Hellisgerði hefur haldið hlutverki sínu og virðingu í tímans rás og á sérstakan sess í hugum Hafnfirðinga.

Það er hins vegar verk að vinna við að varðveita stöðu garðsins. Það verður aðeins gert með því að gera áætlum um varanlega vernd garðsins, sem nálgast nú 100 ára aldur, og verður þá sjálfriðaður. Hafin er vinna við áætlun samkvæmt lögum um verndarsvæði í byggð fyrir vesturbæ Hafnarfjarðar, þar sem Hellisgerði er líkt og einskonar miðja.

LJÓSMYNDIR

Ljósmyndir á málstofu í Norræna húsinu
tók Ásta Camilla Gylfadóttir.

1. LÖGÐ ER TIL BREYTING Í LÖGUM UM MENNINGARMINJAR NR. 80/2012

Lög um menningarminjar nýttast vel við friðun og varðveislu lifandi minja - með nokkrum breytingum.

Texti og/eða útskýring í lögum um menningarminjar þarf að vera skýrari og ákveðnari varðandi garða – t.d. í 3. gr. þar sem fjallað er um skrudgarða sem fornminjar og síðan í 4.gr. Lum byggingararf er ekki fjallað um skrudgarða en fjallað um umhverfi mannvirkja. Umhverfi mannvirkja/bygginga er í flestum tilfellum garður.

Í 3. gr. laganna er ítarleg skilgreining á fornminjum en þær eru samkvæmt lögnum annars vegar forngripir og hins vegar fornleifar „Fornleifar teljast hvers kyns mannvistarleifar..... samkv. a) lið 3. mgr. : búsetulandslag, **skrudgarðar** og kirkjugarðar, byggðaleifar, bæjarstæði....”

Í 4. gr. laganna fjallar um byggingararf. Þar skortir skýra tilvísun um að skrudgarðar eru byggingararfur.

Það skortir á að GARÐURINN, umhverfi húss sé hluti af byggingararfi í 4.gr. laganna.

Það þarf að vera skýrara orðalag í lögum og reglugerð til þess að draga garða og umhverfi sterkar fram í dagsljósið. Má benda á að við mat á verndargildi einstakra bygginga (húsa) er hætta á að garðurinn eða nærumhverfið verði vettvangur framkvæmda þegar ráðist er í viðgerðir og endurnýjun á byggingu.

2. NÝTT ÁKVÆÐI SEM TAKI TIL FRIÐUNAR TRJÁA OG GARÐAGRÓÐURS

Verndun stakra trjáa eða sérstaks gróðurs í görðum er hvergi getið í lögum almennt og má því segja að verndarbæf tré og trjálundir sem menningarsaga og ræktunarsaga séu því algjörlega „réttlaus” og oft á valdi skammtímabugsunar.

Eftir ítarlega skoðun er lagt til til að bætt verði í minjaverndarlög nýrri grein sem tæki til trjáverndar af menningar- og ræktunarsögulegum ástæðum. Í greinin er m.a. lagt til að stofna sérfræðinganefnd til að meta verndargildi trjáa skipuð fulltrúum frá FÍLA, Minjastofnun, SAMGUS, Skógræktinni og LBHÍ.

Í lögum virðist hvergi stöð til að friðlýsa , vernda né hirð um stök tré eða trjáþyrpingar. Könnuð voru menningaminjalög, lög um náttúruvernd, skipulagslög og nýtt frumvarp til laga um skóga og skógrækt.

3. FJÁRMÖGNUN ENDURGERÐAR OG VIÐHALDS

Fram kom á málstofu 2018 hjá umsjónarfólki einkagarða að fjármögnun, endurgerðar og viðhalds garða - skortir eða er óljós.

Eins og staðan er í dag er ekki um neina sjóði eða opinbert fjármagn að ræða (sbr. Húsafríðunarsjóð) Þetta á sérstaklega við þegar um er að ræða garða í einkaeigu. Garða í umsjá sveitarfélaga eða annarra opinberra aðila, eiga sitt undir skilningi og velvilja yfirvalda. Friðlýsing garða er nýmæli á Íslandi og lítil reynsla komin á það hvernig fjármálum til verndar verður háttað.

4. AUKIN FAGÞEKKING - VIÐ SKRÁNINGU, VARÐVEISLUMAT OG UMHIRÐUÁÆTLANIR GARÐA

Til þess að auka vægi garða í vinnuferli vegna friðlýsingar er nauðsynlegt að bæta fagþekkingu til að sinna svo sérhæfðu verkefni.

Skráning og undirbúningur friðlýsingar garða hefur ekki verið markviss. Gerð er tillaga að skráningarblaði fyrir garðinn/umhverfið til samræmis við húsaskráningarblöð.

Fæstir merkra garða eru komni í friðlýsingarferli og mikilvægt er að vel takist til við mótun leiðbeininga. Skráningarblað til nota fyrir einstaklinga og sveitarfélög er nauðsynlegt, þannig að hægt sé að ganga til verks á, faglega og skipulegan hátt. Auka þarf fagþekkingu við skráningu, varðveislumat og gerð umhirðuáætlana garða. Aðkoma Garðyrkjuskólans að endurbótum að tveggja garða – Skrúðs og Guðbjargargarðs í Múlakoti – vekur spurningu um hvort ekki sé tímabært að móta námsgögn þar sem komi að gagni við endurgerð og umhirðu verndarhæfra og gamalla garða í framtíðinni.

5. ÍSLENSKIR GARÐAR SKIPTA MÁLI

Í BYGGÐARLAGI SÍNU, FYRIR ALLA LANDSMENN OG SUMIR Á HEIMSVÍSU. GARÐAR SEGJA MIKILVÆGA OG MIKLA MENNINGAR- OG RÆKTUNARSÖGU OG GEGNA MERKILEGU HLUTVERKI FYRIR SAMFÉLAGIÐ. DVALARSTAÐIR, HEILSUSTAÐIR, GRÓÐURVINJAR OG FERÐAMANNASTAÐIR.

Fyrir hönd félags íslenskra landslagsarkitekta (FÍLA) hvetur garðsöguhópurinn til þess að tillögur okkar megi vera leiðarljós og verkfæri í þá vinnu að veita íslenskri garðsögu og garðminjum atþygli og virðingu sem hluti af menningarsögulegum arfi íslensku þjóðarinnar

Conservation of historic gardens – why, what and how?



Reykjavík, Iceland, 26 April 2018
Landscape Architect MNLA Mette Eggen

Frognerparken,
Oslo

Conservation of historic gardens

WHY

National and international values – legislation

WHAT

Registers and surveys – national lists

UK: The Historic England Register of Historic Parks and Gardens of special historic interest in England (1983) + Parks and Gardens selection guides

HOW

Conservation principles

The Florence Charter

National traditions

Garden conservation history in Norway

- 1905 The first Cultural Heritage Act
- 1912 The Directorate for Cultural Heritage **Riksantikvaren** established
- 1916 C.W. Schnitler: Norske haver i gammel og ny tid (400 gardens)
- 1960s Agricultural University's register of 400 gardens
- 1975-90 SEFRAK register of cultural heritage (no gardens)
- 1978 Cultural Heritage Act **Lov om kulturminner (kml) § 15**
- 1982 ICOMOS/IFLA's Florence Charter
- 1983 Riksantikvar Tschudi-Madsen's 60 years birthday present: Plan for the restoration of the gardens at Damsgård Manor, Bergen by Prof. Sven-Ingvar Andersson
- 1986 **Riksantikvaren's** revision of the 400 gardens register
- 2006 **Riksantikvaren's** project Management of historic parks and gardens in Norway
- 2018 Strategy for protection towards 2020



Damsgård Manor, Bergen 2009
Botanist, Prof. emerit. Dagfinn Moe

Ministry of climate and environment

Klima- og miljødepartementet

Subordinate departments:

- **Miljødirektoratet** – Norwegian Environment Agency
Lov om naturmangfold – Nature Diversity Act 2009
- **Riksantikvaren (RA)** – Directorate for Cultural Heritage
Lov om kulturminner – Cultural Heritage Act 1978

Ministry of Local Government and Modernisation

Kommunal- og moderniseringsdepartementet

Plan- og bygningsloven – Building and Planning Act 2008



RIKSANTIKVAREN (RA)

Directorate for Cultural Heritage

is an adviser to the Ministry of Climate and Environment, and constitutes the main national advisory and executive body for the management of architectural and archaeological monuments and sites and cultural environments.

The present **riksantikvar**: Jørn Holme



Regional authorities:

The counties - **fylkeskommunene**

The Sámi Parliament - **Sametinget**

The Governor's Office at Svalbard – **Sysselmannen**

The administrative museums - **forvaltningsmuseene**

Some international documents and conventions

- 1964 Venice Charter - ICOMOS
- 1972 World Heritage Convention – UNESCO (WH list)
- 1982 Florence Charter - ICOMOS and IFLA
- 1985 Granada Convention – Council of Europe
- 1992 Convention on Biodiversity – UNESCO
- 1992 Malta Convention – Council of Europe
- 1993 Nara Document on Authenticity - UNESCO, ICOMOS and ICCROM
- 2003 Convention for the Safeguarding of the Intangible Cultural Heritage - UNESCO
- 2004 European Landscape Convention – Council of Europe
- 2010 Charter for the Conservation of Places of Cultural Heritage Value. ICOMOS New Zealand, revised
- 2017 Connecting Practice – ICOMOS and IUCN

http://openarchive.icomos.org/1841/1/ConnectingPractice_2_Report_EN.pdf

Why

- Gardens and other designed landscapes **grøntanlegg** are cultural monuments or cultural environments **kulturminner eller kulturmiljøer**
- Archaeological and architectural monuments and sites, and cultural environments in all their variety and detail, are part of our cultural heritage and identity and an element in the overall environment and resource management.
- It is a national responsibility to safeguard these resources as scientific source material and as an enduring basis for the experience of present and future generations and for their self-awareness, enjoyment and activities.
- The values they represent are primarily the values of knowledge and of experience, and in addition, the value of use (**kunnskaps-, opplevelses- og bruksverdi**)

The conservation of places of cultural heritage value (ICOMOS New Zealand Charter)

The purpose of conservation is to care for places of cultural heritage value. In general, such places:

- (i) have lasting values and can be appreciated in their own right;
- (ii) inform us about the past and the cultures of those who came before us;
- (iii) provide tangible evidence of the continuity between past, present, and future;
- (iv) underpin and reinforce community identity and relationships to ancestors and the land;
- (v) provide a measure against which the achievements of the present can be compared.

What to conserve

- Everything that human beings create or build are cultural monuments **kulturminner**, including gardens and designed landscapes **grøntanlegg**.
- Cultural monuments of national value are or may be protected by the Cultural Heritage Act **kulturminneloven (kml)** of 1978.
<https://lovdata.no/dokument/NL/lov/1978-06-09-50>
- Gardens and designed landscapes of regional or local value are the responsibility of the regional and local authorities to safeguard.
- Contemporary private gardens are ephemeral – they may achieve a high value in their owners' lifetime, but soon decline when those owners are no longer there. To conserve such gardens is possibly the most difficult task of all.
- What to conserve locally depends on community's awareness of their own heritage. Such awareness should be encouraged!
https://brage.bibsys.no/xmlui/bitstream/handle/11250/175284/5/Infoark_222_2016_2.pdf

INFORMASJONSARK INFORMATION SHEET

2.2.2 Gamle hager: Undersøkelse og restaurering

Dette informasjonsheftet er skrevet først og fremst for den private eieren av en hage eller park. Her forteller vi hva som gjør et hageanlegg verneverdig, og hvordan man går fram for å undersøke hagens historie. Grundig kjennskap til hagens utviklingsforløp gir et godt utgangspunkt for både skjøtsel og endringer. Vi håper at heftet kan inspirere alle som eier eller forvalter en hage til å ta godt vare på denne delen av kulturarven.



Markerud gård i Nittedal ble bygd som lystgård av Collett-familien tidlig på 1800-tallet, og er fortsatt i privat eie. Samtidig med hovedbygningen er hagen i landskapsstil restaurert med slyngende grusstier, lindelysthus, blomsterbed og en enkel fontene. Nyttehagen med frukt og bær er ikke så stor som før, men gir fortsatt råvarer til husholdningen. Hus og hage og et område omkring ble fredet etter kulturminneloven i 2014. Foto: Mette Eggen, Riksantikvaren.

What to protect

- The majority of the protected gardens in Norway are the gardens of the former upper classes.
- During the last two decades the selection of gardens and designed landscapes for protection by Directorate for Cultural Heritage / **Riksantikvaren** has become more diverse and representative.
- **Riksantikvaren** is presently developing a comprehensive list of gardens and designed landscapes of national value that qualify for future protection, to be included in the national database Askeladden.
- This list will be part of the Strategy for protection towards 2020 **Fredningsstrategien** of 10 types of cultural monuments, where gardens **grøntanlegg** fall under 6. Recreation, leisure and public health.
<http://www.riksantikvaren.no/Fredning/Fredningsstrategi-mot-2020>
- All regions are taking part in the development of the list, which at the moment has more than 20 categories, from graveyards to public parks.
- The list must be updated continuously.

How

Recommended management practice for historic gardens and other designed landscapes

- Documentary studies
 - All types of sources – original and secondary, written or oral, economic accounts, maps and plans, pictures and photos, etc.
- Field surveys
 - Mapping of ground features, assessment of trees and other vegetation, garden archaeology (non-destructive and destructive)
- Interpretation of old maps into present day digital maps
- Discussion of research conclusions
 - with all parties involved, including a group of experts, open seminar?
- Plan for future situation
 - including regular reviews, allowing for new knowledge
- Keeping/recruiting/re-educating a competent staff

ICOMOS-IFLA 1981 - The Florence Charter

ICOMOS: International Council on Monuments and Sites

IFLA: International Federation of Landscape Architects

DEFINITIONS AND OBJECTIVES

Article 1

- An historic garden is an architectural and horticultural composition of interest to the public from the historical or artistic point of view. As such, it is to be considered as a monument.

Article 2

- The historic garden is an architectural composition whose constituents are primarily vegetal and therefore living, which means that they are perishable and renewable.
- Thus its appearance reflects the perpetual balance between the cycle of the seasons, the growth and decay of nature and the desire of the artist and craftsman to keep it permanently unchanged.

Article 4

The architectural composition of the historic garden includes:

- Its plan and its topography.
- Its vegetation, including its species, proportions, colour schemes, spacing and respective heights.
- Its structural and decorative features.
- Its water, running or still, reflecting the sky.

MAINTENANCE, CONSERVATION, RESTORATION, RECONSTRUCTION

Article 15

- No restoration work and, above all, no reconstruction work on an historic garden shall be undertaken without **thorough prior research** to ensure that such work is scientifically executed and which will involve everything from excavation to the assembling of records relating to the garden in question and to similar gardens.
- Before any practical work starts, a project must be prepared on the basis of said research and must be submitted to a group of experts for joint examination and approval.

The future of the Florence Charter

Statement from the ISCCL* Workshop on the Florence Charter, June 2016 (extract)

- The 1981 Florence Charter on Historic Gardens is a document of its time and place. A considerable shift in the meanings of heritage and heritage philosophy and practice has taken place in the 35 years since 1981.
- There is a need for a preliminary evaluation of the Charter. A working group within ISCCL will write a brief commentary to each article and present it to the committee. The Charter is itself historic and will not be changed.
- There is a need for a new ICOMOS-IFLA document that provides informal guidelines and conservation principles for designed landscapes (including historic gardens and parks), regardless of time period. The new document should be updateable.
- The full ISCCL statement is found here: http://archive.fondazione-delbianco.org/italiano/index_u.html

*International Scientific Committee on Cultural Landscapes, ICOMOS-IFLA

The Conservation Plan (New Zealand Charter)

All conservation work should be based on a conservation plan which identifies the cultural heritage value (...) of the place, the conservation policies, and the extent of the recommended works.

The conservation plan should

- (i) be based on a comprehensive understanding of the cultural heritage value of the place;
- (ii) include an assessment of the fabric of the place, and its condition;
- (iii) give the highest priority to the authenticity and integrity of the place;
- (iv) include the entirety of the place, including the setting;
-
- (x) be regularly revised and kept up to date.

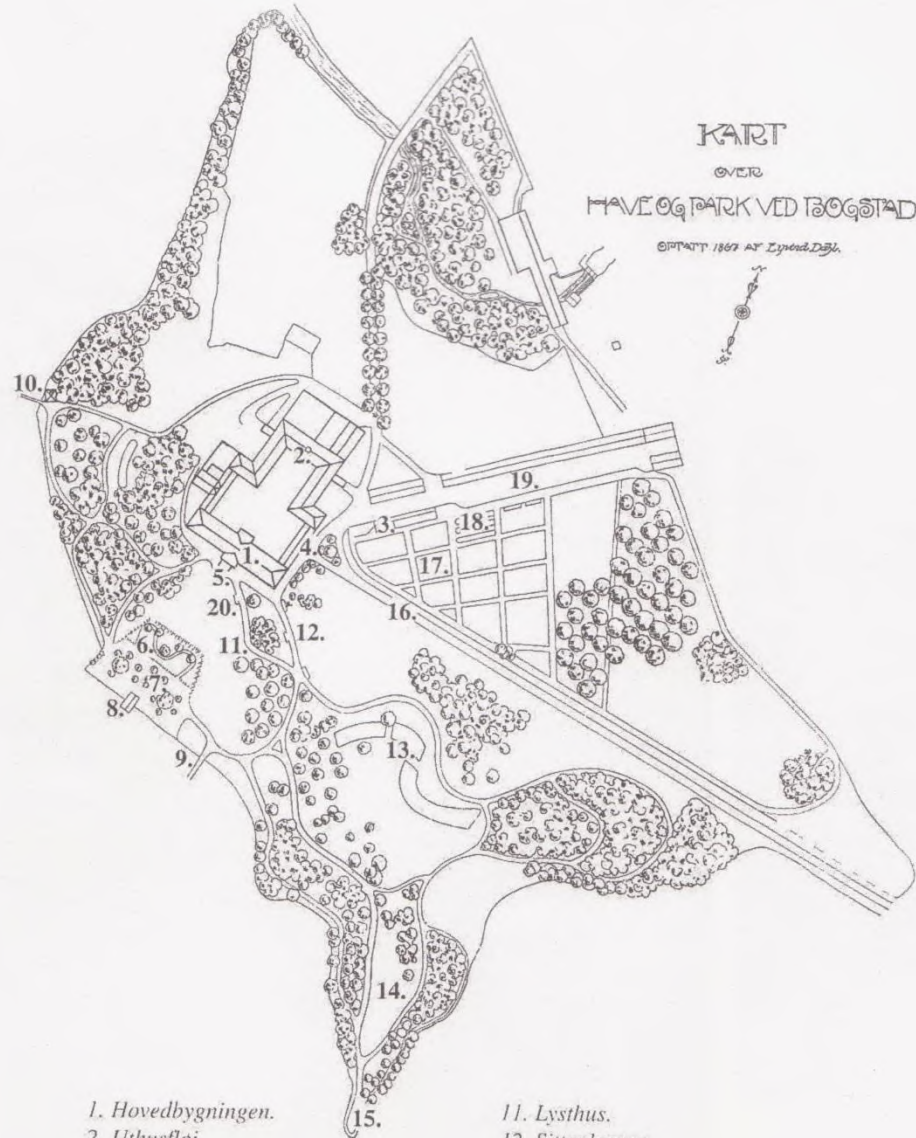
Bogstad manor, Oslo 1964



Bogstad Manor, Oslo
Houses and gardens protected by kml § 15,
surrounding landscape § 19 (2014)



Bogstad Manor, Oslo
Painting c. 1800



- | | |
|------------------------------------|--------------------------------------|
| 1. Hovedbygningen. | 11. Lysthus. |
| 2. Uthusfløi. | 12. Sitteplasser. |
| 3. Det gamle drivhus. | 13. Dammene. |
| 4. Hovedinnkjørsel. | 14. Gamle Bogstad. (Tennisbaner nu.) |
| 5. Hage-trapp. | 15. Gamlestueodden med sitteplasser. |
| 6. Nedsenket terrasse. | 16. Hovedopkjørsel. |
| 7. Nedre terrasse. | 17. Kjøkkenhagekvarter. |
| 8. Lysthus på brygge ut i vannet. | 18. Drivbenkplass. |
| 9. Brygge, her lå også et kajehus. | 19. Gamle innkjørsel. |
| 10. Fiskepaviljongen. | 20. Sitteplass. |

Bogstad Manor 1867



Bogstad Manor – master plan for
 vegetation management
 Anne Kaurin La.Arch. and Madeleine
 von Essen 2006

*Partern på Bogstad gård
 Förslag till överordnat beplantningsplan
 Urtavla av
 Anne Kaurin La. och Madeleine von Essen
 Skala 1:500 Datum 30.01.2006*





Spydeberg vicarage, Østfold, protected by kml § 15 (2014)



Spydeberg vicarage, Østfold, August 2014. Photo: Madeleine von Essen



Spydeberg vicarage,

opening of the reconstructed Dam Pavilion 2016

<http://www.spydebergprestegaard.com/damhaven/damhaven/index.html>

Stend Manor House, Fana, Bergen

House and gardens from 1682 onwards
Garden reconstruction 2010-2016



Photos 2006 and 2016

Main building
protected 1924
Garden not protected



DEN HISTORISKE HAGEN PÅ STEND



Utsnitt av Johan F. L. Dreier sitt prospekt av Stend, måla i 1816. Det vart teinga av Krohnfamilien, og originalen er å finna på KODE i Bergen.



Stiftskonduktør Werner H. Christie laga det eldste kjende kartet over Stend i 1776. Kartet er på Statsarkivet i Bergen.

Stend hovudgard – adelsette og lystgard

Garden Stend kan ha vore hovdingsete i førhistorisk tid og var i mellomalderen eigd av Nonneseter kloster i Bergen. I 1680 fekk den dansk-norske embetsmannen, general tollforvaltar Hans Christophersen Hiort hand om Stend. Hiort vart adla to år etter og Stend fekk status som adeleg setegard, den einaste i Fana. Etter Hiort si tid var Stend eigd av ei rekke framstående embetsmenn og borgarar i Bergen. Dei brukte hovudsakleg garden som sommarbustad eller lystgard. På 1700-talet var Stend mellom dei største og flottaste lystgardane utanfor Bergen, med hovudhus og hageanlegg det gjekk gjetord om. Eigarar frå 1765 til 1842 var familien Krohn, ei av dei fremste kjøpmannsslektene i Bergen.

I 1861 selte den siste private eigaren av Stend, Wollert Konow d.e., hovudbruket til Søndre Bergenhus amtskommune. Fem år seinare vart eigedomen tatt i bruk som landbruksskule. Amtskommunen vart seinare til Hordaland fylkeskommune, som framleis er eigar av Stend. Hovudbygningen er i dag m.a. representasjonslokale for fylkeskommunen.

Hagen på Stend

Hans Christophersen Hiort bygde ut Stend til ein staseleg residens. Hovudhuset som framleis står, reiste han i 1680-åra. Det er og sannsynleg at Hiort anla den første hagen på Stend. Om ein ser på andre anlegg frå slutten av 1600-talet, veit vi at ved påkosta hus vart det til vanleg etablert eit hageanlegg. Ein auksjonsplakat frå 1741 er den eldste skriftlege kjelda og omtalar «En hage med et stort og 2de smaae Lyst-Huuse samt 2 Fiske-Damme». Frå Krohnfamilien si tid finn ein dokumentasjon på at hagen vart utvikla og stod fram i all sin prakt. Fleire av gjestane deira toprisa hagen med kanal, karpedammar og ein lauvgang i lind og ask.

I ei skildring frå 1779 vart det hevda at hagen «i Størrelse og Smukhed neppe har sin Lige paa disse Grændser».

Hagen hadde form som eit avlangt rektangel og var ramma inn av steingjerde. I nord rakk hagen heilt til nordenden av «Jenteinternatet» (den store kvite trebygningen), og i aust strekte hagen seg litt forbi der Fanavegen går no. På motsatt side av hovudhuset førte ein lang allé ned til sjøen. Stend var på denne måten eit typisk herregårdsanlegg frå barokken, med hovudhuset plassert mellom ein monumental tilkomst på den eine sida og ein geometrisk oppbygd hage på den andre. Krohnfamilien nytta store summer på å utvikle og halde hagen ved like. Dei tilsette egne gartnarar frå Tyskland, og plantar vart irnportert frå England, Nederland og Hamburg. Men vedlikehaldet var ressurskrevjande, og då amtskommunen overtok Stend i 1861 var hagen så forfallen at han vart zydda vekk. Azalet vart nytta som beitemark, og seinare m.a. til planteskule og plen.

Hagen vert gjenskapt

Kulturmiljøet på Stend er ein verdifullt heilskap, der den forsvunne hagen utgjorde ein vesentleg del. For Hordaland fylkeskommune er det eit mål at Stend skal takast vare på og vidareutviklast. Fylkesutvalet i Hordaland gjorde difor i 2010 vedtak om reetablering av hagen framfor hovudhuset, og prosjektet «Hagen på Stend» vart sett i gang. Norske og svenske fagfolk med hagefagleg kompetanse har arbeidd med prosjektet, og fylkeskommunen har hatt prosjektteiling og stått for finansiering. For å få mest mogleg kunnskap om hagen er det nytta ei rekke ulike kjelder: gamle kart og bilete, arkivmateriale – m.a. frå arkivet etter Krohn-familien, gamle skildringar og faglitteratur. I tillegg har ein gjort fleire undersøkingar i og på grunnen der den historiske hagen har lege: georadarundersøkingar, hage-arkeologiske utgravingar, pollenanalyser og botanisk kartlegging.

Desse har gjeve svar på utstrekninga til hagen og på plasseringa av element som var kjent frå dei skriftlege kjeldene. På grunnlag av undersøkingane er den renessanseprega formalhagen framfor hovudhuset gjenskapt. Denne var truleg ein del av det opphavelige hageanlegget frå 1680-åra. Rapportar frå alle undersøkingane og tiltaka i prosjektet «Hagen på Stend» er tilgjengelege på heimesida til Hordaland fylkeskommune: www.hordaland.no

The historic garden at Stend

Stend Manor House was built in the 1680's by the nobleman Hans Christophersen Hiort. The garden was most likely established at the same time. About a century later, during the ownership of the wealthy Krohn family, the garden was regarded as the largest and finest in the entire Bergen area. In the mid-19th Century the garden was ignored and eventually completely abandoned. In 2015 Hordaland County Council recreated a part of the original garden based on historical, archaeological and botanical research.



Hageanlegget i 2016. Foto av Jens Christian Lindheim Skulstad.

Renessansehagen framfor hovudhuset er gjenskapt i 2015 på grunnlag av resultatata frå ei rekke historiske og hagearkeologiske undersøkingar i åra 2010 til 2015.









Esviken, Konglungen in Asker
Protected by kml §§ 15 and 19



10 fredete kulturmiljøer

10 protected cultural environments

- Birkelunden kulturmiljø, Oslo
- Bygdøy kulturmiljø, Oslo
- Havrå kulturmiljø, Hordaland
- Kongsberg Sølvverk kulturmiljø, Buskerud
- Neiden kulturmiljø, Finnmark
- Sogndalstrand kulturmiljø, Rogaland
- Sør-Gjæslingen kulturmiljø, Nord-Trøndelag
- Utstein kulturmiljø, Rogaland
- Tinfos kulturmiljø, Telemark
- Ny-Hellesund kulturmiljø (Vest-Agder)
- Under preparation: Levanger (Nord-Trøndelag), Skudeneshavn (Rogaland)

www.miljøstatus.no



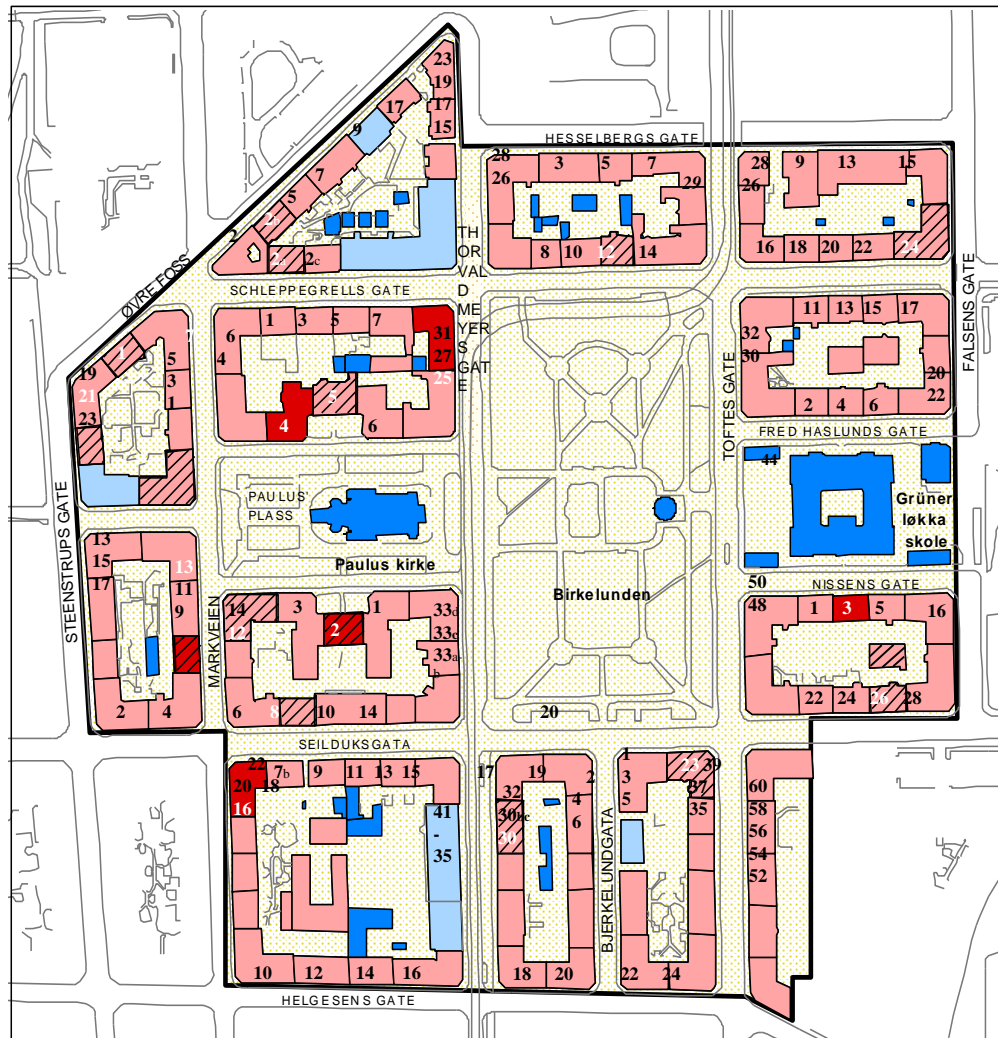
Sogndalstrand kulturmiljø, Rogaland (2005)

Foto: Kjell Andresen. Lisens: CC BY









Sør-Gjæslingen kulturmiljø, Vikna, Nord-Trøndelag (2010) <http://www.sor-gjaeslingan.no/Oyer.aspx> © Sør Gjæslingen

Birkelunden kulturmiljø, Oslo



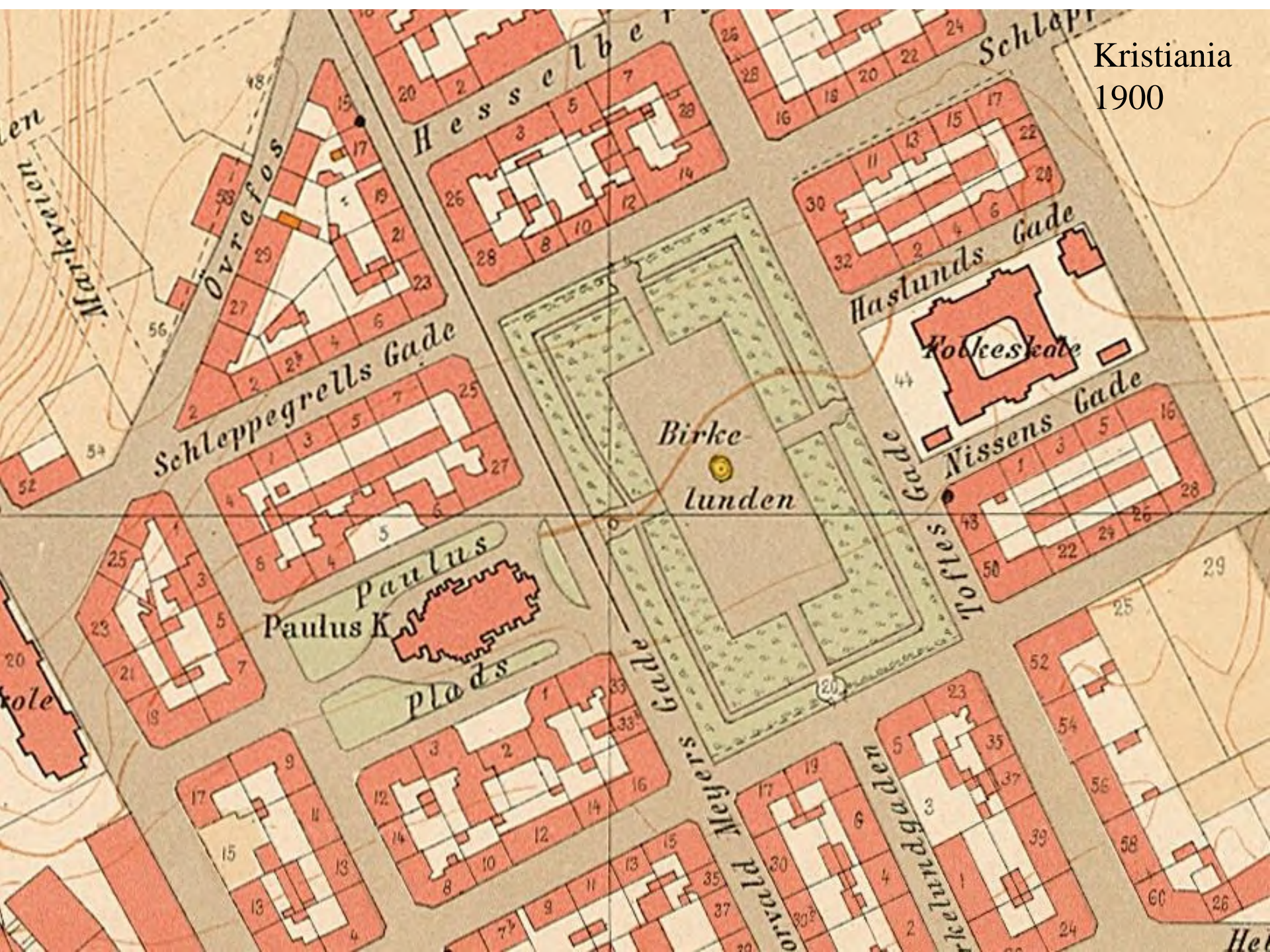
50 0 50 100 150 200 meter

-  Eiendommer med trapperom fredet etter kulturminneloven §15
-  Bygninger klasse A
-  Bygninger klasse B
-  Nye bygninger klasse C
-  Øvrige bygninger
-  Område fredet etter kulturminneloven §20

Birkelunden
kulturmiljø, cultural
 environment, Oslo

Protected 2006

Kristiania
1900







Birkelunden, private back yard



Figur 2: Undersøkelsesområdet i forbindelse med kartleggingen av Bygdøy som friluftsområde.

Bygdøy **kulturmiljø**,
cultural environment,
Oslo

Protected by **kml** § 20 2012
and by the Nature Diversity
Act



Bygdøy - King's Manor and «people's park» in Oslo





Case - Nygårdsparken

Fyrirlestur og umræður



Reykjavik – Norræna húsið
Landslagsarkitekt Sara Waagen i Bergen
26. April 2018



Location

- In the city center
- Ca 17,5 acres



Historical view

«Free, healthy and sheltered
refuge for the people of the
city»



Historical view



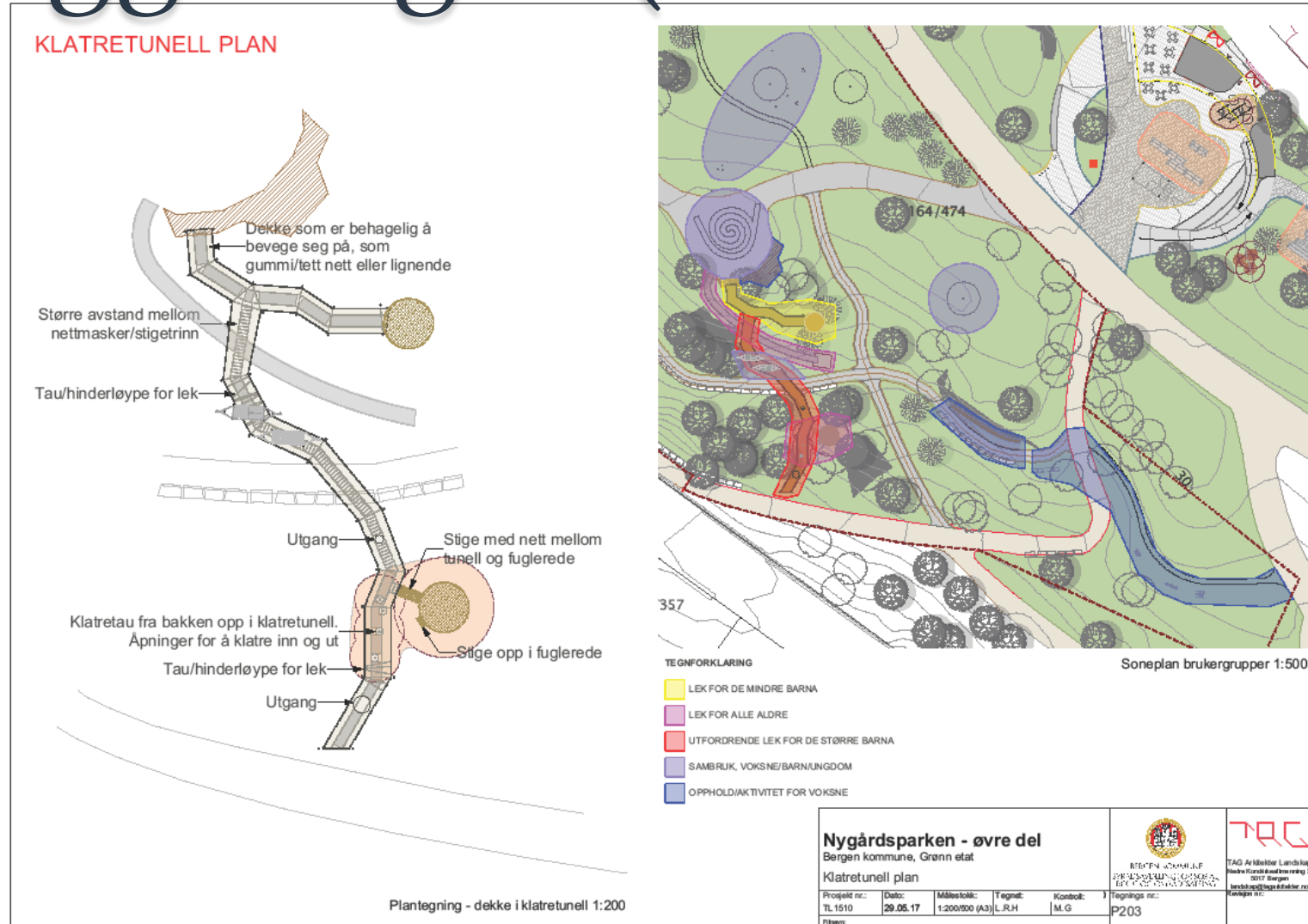
Bergen exhibition 1989



Upper part closed in 2014



The new play area on Flaggghaugen (autumn 2018)



The new «Knutepunktet»




The new «Knutepunktet»



Old paths rebuilt



Vegetation



Comprises trees and open lawns in harmony with the topography of the area



Active park



Planning in a historical park

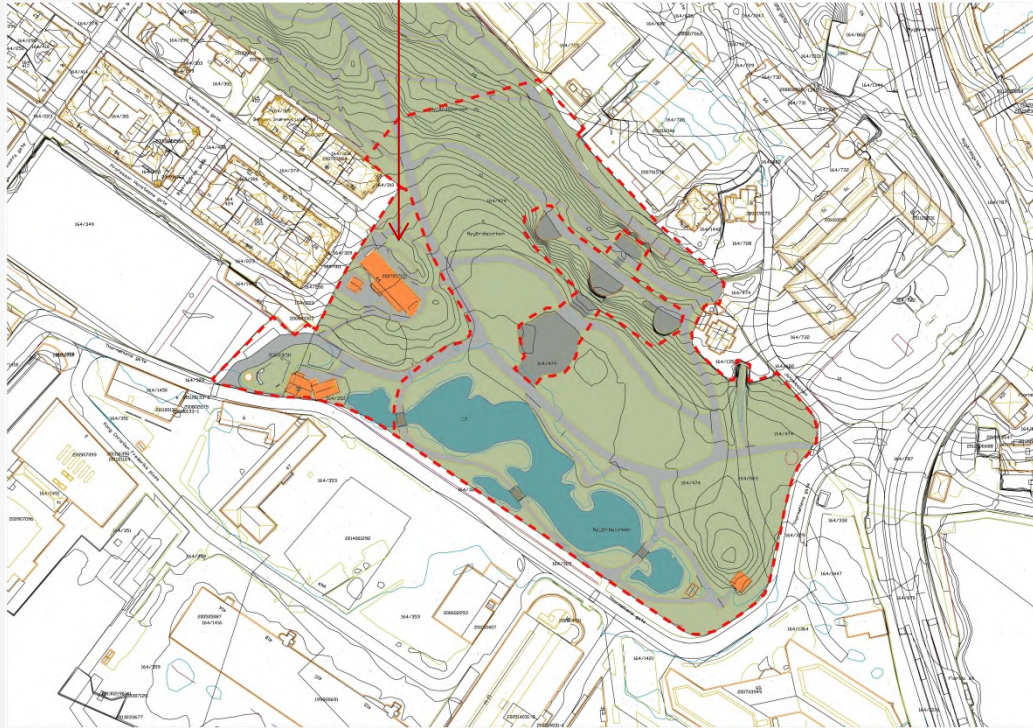


Balance between upgrading existing content and adding new elements



Restoration



Rebuilt the play area for kids and youth



The big lawns and the fountain

Restoration area



The to-do list



2018:

- Complete the play-area in the upper part
- Restore the fences
- Start replacing luminare: «Bergenslykt» as lightning
- Drainage of the lawns
- Opportunity study of the fountain-and stairs area, and of the new play-area in the lower part based on our mapping and sketching. Engaging consultant

2019 - 2021

- Continue installing «Bergenslykt»
- Upgrade the pedestrian walks, Hopefully, replace all asphalt surfaces to gravel
- Upgrade and restore the fountain- and stairs area
- Start building the new play-area when the kindergarden is removed.





Thank you for your attention

